

# Ciudad de Guatemala

La ciudad de **Guatemala** es la ciudad más grande y cosmopolita de Centroamérica, y cuyo nombre oficial es **Nueva Guatemala de la Asunción**, considerada como la *capital* y sede de los poderes gubernamentales de la *República de Guatemala*, así como sede del *Parlamento Centroamericano*. La ciudad de Guatemala ubicada dentro del *Departamento de Guatemala* ha sido elegida como la segunda urbe más cara para vivir de América Latina, según un estudio de la Unidad de Inteligencia de The Economist de 2016, además, es considerada *ciudad global beta*. La ciudad se encuentra localizada en el área centro-sur del país y cuenta con una gran cantidad de áreas verdes. De acuerdo con el último censo realizado en la ciudad, en ella habitan 2.450.212 personas,<sup>5</sup> pero considerando su *área metropolitana* de acuerdo al Instituto Nacional de Estadística, alcanza un estimado de 5.103.685 habitantes para 2018,<sup>5 6</sup> lo que la convierte en la *aglomeración urbana* más poblada y extensa de *América Central*.<sup>1</sup>

La Nueva Guatemala de la Asunción es el cuarto asentamiento de la capital del *Reino de Guatemala*. La razón de su traslado al Valle de la Ermita fueron los terremotos de Santa Marta, que destruyeron en buena parte la ciudad de *Santiago de Guatemala*, la antigua capital del *Reino de Guatemala*. La orden de traslado se decretó el 1.º de diciembre de 1775 y el 2 de enero del siguiente año hubo reunión por primera vez en el ayuntamiento de la nueva ciudad. Una placa, que está frente a la Parroquia de la Santa Cruz, justo al inicio de la calzada Milla y Vidaurre bautizada así en honor al escritor y diplomático *José Milla y Vidaurre* bautizada así en honor al escritor y diplomático *José Milla y Vidaurre*, conmemora este hecho. El nombre de la nueva ciudad fue decretado por el *Rey de España* el 23 de enero de 1776.<sup>7</sup>

Su desarrollo se ha visto afectado en numerosas ocasiones por desastres naturales, terremotos en su mayoría, que han devastado la ciudad y sus alrededores retrocediendo en ella años de desarrollo. El último que la afectó fue el *terremoto de 1976* que dañó seriamente la estructura moderna construida y la que se encontraba en construcción, al igual que reliquias históricas como las iglesias de Nuestra Señora de la Merced, La Recolectión, Nuestra Señora del Cerrito del Carmen —primera iglesia construida en el valle hacia 1620—, y el edificio del Mercado Central.<sup>8</sup>

## Índice

### Toponimia

- El topónimo «Guatemala»
- El topónimo «Nueva Guatemala»

### Geografía física

- Ubicación geográfica
- Clima

### Historia

- Orígenes
- Traslado de la ciudad capital
- Plaza de Armas
- Teatro Carrera
- Expansión durante los gobiernos liberales de 1871-1920
  - Parque y aeropuerto «La Aurora»
  - Bulevar «30 de junio»
  - Gobierno de Manuel Estrada Cabrera
- Terremotos de 1917-1918
- Gobiernos militares de 1923-1944
- La Revolución de 1944 y el desarrollo urbano de la ciudad
  - El puente Belice
- Obras de los gobiernos contrarrevolucionarios
- Gestión municipal de Manuel Colom Argueta
- Terremoto de 1976
- Guerra civil en la ciudad
  - Quema de la embajada de España
  - Bombazo del 5 de septiembre de 1980
  - Atentados dinamiteros contra bienes particulares
- Invasiones de terrenos
- Protestas populares de 1985 y surgimiento de las maras
- Construcción de pasos a desnivel
- Tormenta tropical Agatha
- Erupción del volcán de Pacaya del 2010
- Asesinato de Facundo Cabral

### Demografía

- Religión

### Sistema de transporte

- Urbano
- Aéreo
- Carreteras

### Patrimonio

- Centro Histórico

### Zonas e infraestructura

- Zona Industrial
- Zonas Residenciales

## Ciudad de Guatemala

### Nueva Guatemala de la Asunción<sup>1</sup>

#### Capital



Arriba, de izquierda a derecha: Zona 14 de la Ciudad, Edificios de Oficinas en la Zona 10, Teatro Lux, Aeropuerto Internacional La Aurora, Catedral Metropolitana y Plaza de la Constitución.



Bandera



Escudo



Localización de Ciudad de Guatemala en Guatemala

Edificios  
Sitios de interés  
Panorama de la ciudad de Guatemala

#### Cultura

Vida nocturna  
Celebraciones y fiestas  
Tradiciones

#### Deporte

Estadio Nacional «Doroteo Guamuch Flores»  
Estadio Cementos Progreso  
Estadio del Ejército  
Estadio Revolución  
Estadio Del Trébol  
Estadio Autonomía  
Diamante de Béisbol Enrique Torrebiarte  
Domo Polideportivo

#### Ciudades hermanadas

#### Véase también

#### Notas y referencias

Referencias  
Bibliografía

#### Enlaces externos

Multimedia



Localización de Ciudad de Guatemala en Departamento de Guatemala

Mapa interactivo de la Ciudad de Guatemala.

## Toponimia

Muchos de los nombres de los municipios y poblados de Guatemala constan de dos partes: el nombre del santo católico que se venera el día en que fueron fundados y una descripción con raíz náhuatl;<sup>8</sup> en el caso de la Nueva Guatemala de la Asunción, el nombre le fue conferido en honor a la Virgen de la Asunción.

### El topónimo «Guatemala»

Los primeros documentos históricos en que aparece escrito el nombre de Guatemala son las cartas de relación que Pedro de Alvarado envió a Hernán Cortés en 1524.<sup>9</sup> En las cartas citadas, el nombre de Guatemala se escribe de la misma manera en que se hace ahora y que seguramente es la castellanización del vocablo *Quauhtemalan* («lugar de muchos árboles») de origen náhuatl, que era el nombre con el cual conocían a la ciudad y nación cakchiquel los auxiliares mexicanos que acompañaron a Alvarado y a Cortés.<sup>9 b</sup>

### El topónimo «Nueva Guatemala»

Tras los terremotos de Santa Marta que destruyeron parcialmente a la ciudad de Santiago de los Caballeros de Guatemala en 1773, esa ciudad fue abandonada por todas las autoridades reales y municipales que se trasladaron al valle de la ermita para establecer una «nueva ciudad» entre 1774 y 1778.<sup>10</sup>

## Geografía física

### Ubicación geográfica

La ciudad de Guatemala está ubicada en el «valle de la Ermita» con alturas que varían entre los 1500-1600 (msnm) y las temperaturas medias oscilan entre los 10 y 25 °C.<sup>11</sup>

- Altitud: 1.500 metros.
- Latitud: 14° 37' 15" N
- Longitud: 90° 31' 36" O
- Extensión: 996km

La ciudad está completamente rodeada por municipios del departamento del mismo nombre:<sup>12</sup>



### Clima

<b>Coordenadas</b>	<span><span><span><span>14°36′35″N</span> <span>90°31′31″O</span></span></span></span>
<b>Idioma oficial</b>	Español
<b>Entidad</b>	Capital
<span> </span> • País	<span><span></span></span> Guatemala
<span> </span> • Capital	<span><span></span></span> Guatemala
<b>Alcalde</b>	Ricardo Quiñónez Lemus <span><span></span></span> (2018-Actual)
<b>Fundación</b>	2 de enero de 1776 (243 años)
<b>Superficie</b>	
<span> </span> • Total	996 km²
<b>Altitud</b>	
<span> </span> • Media	1500 m s. n. m.
<span> </span> • Máxima	1500 <sup>2</sup> m s. n. m.
<b>Clima</b>	Templado subhúmedo <i>Cwb</i>
<b>Población (2012)</b>	
<span> </span> • Total	2 450 212 hab. <sup>3</sup>
<span> </span> • Densidad	4722,76 hab/km²
<span> </span> • Metropolitana	5,103,685 hab.
<b>Gentilicio</b>	guatemalteco (a) capitalino (a)
<b>IDH (2017<sup>4</sup>)</b>	0.750 (1 de 22. <sup>o</sup> ) – <b>Alto</b>
<b>Huso horario</b>	Central: GMT-6

Guatemala se encuentra situada en el trópico de cáncer, razón por la cual no existen cuatro estaciones definidas como en los hemisferios norte o sur, sin embargo por las horas de luz a lo largo del año las cuales tiene una variación de únicamente dos horas; es más semejante con las estaciones del hemisferio norte.

La ciudad de Guatemala goza de un clima sub-tropical de tierras altas, debido a su elevación sobre el nivel del mar (1500-1700 msnm), por lo que tiende a tener un clima muy suave, casi primaveral a lo largo del año.

Existen dos temporadas muy bien marcadas en año:

Jan\_Hi\_°C = 24.3 |Jan\_REC\_Hi\_°C = 25.0 |Feb\_Hi\_°C = 25.8 |Feb\_REC\_Hi\_°C = 26.0 |Mar\_Hi\_°C = 26.8 |Mar\_REC\_Hi\_°C = 30.0 |Apr\_Hi\_°C = 27.1 |Apr\_REC\_Hi\_°C = 31.0 |May\_Hi\_°C = 27.8 |May\_REC\_Hi\_°C = 33.5 |Jun\_Hi\_°C = 26.5 |Jun\_REC\_Hi\_°C = 31.2 |Jul\_Hi\_°C = 26.1 |Jul\_REC\_Hi\_°C = 29.5 |Aug\_Hi\_°C = 26.0 |Aug\_REC\_Hi\_°C = 29.2 |Sep\_Hi\_°C = 25.1 |Sep\_REC\_Hi\_°C = 28.0 |Oct\_Hi\_°C = 24.7 |Oct\_REC\_Hi\_°C = 27.9 |Nov\_Hi\_°C = 24.2 |Nov\_REC\_Hi\_°C = 26.7 |Dec\_Hi\_°C = 23.9 |Dec\_REC\_Hi\_°C = 25.9 |Year\_Hi\_°C = 27.8 |Year\_REC\_Hi\_°C = 33.5

|Jan mean C= 17.9 |Feb mean C= 19.0 |Mar mean C= 19.8 |Apr mean C= 20.9 |May mean C= 21.0 |Jun mean C= 20.3 |Jul mean C= 20.3 |Aug mean C= 20.4 |Sep mean C= 19.7 |Oct mean C= 19.6 |Nov mean C= 18.6 |Dec mean C= 18.2 |yar mean C=

|Jan\_Lo\_°C = 8.0 |Jan\_REC\_Lo\_°C = 2.0 |Feb\_Lo\_°C = 10.0 |Feb\_REC\_Lo\_°C = 4.0 |Mar\_Lo\_°C = 14.6 |Mar\_REC\_Lo\_°C = 8.4 |Apr\_Lo\_°C = 16.0 |Apr\_REC\_Lo\_°C = 8.6 |May\_Lo\_°C = 17.0 |May\_REC\_Lo\_°C = 10.3 |Jun\_Lo\_°C = 16.8 |Jun\_REC\_Lo\_°C = 11.2 |Jul\_Lo\_°C = 16.3 |Jul\_REC\_Lo\_°C = 12.1 |Aug\_Lo\_°C = 16.5 |Aug\_REC\_Lo\_°C = 13.5 |Sep\_Lo\_°C = 16.4 |Sep\_REC\_Lo\_°C = 12.0 |Oct\_Lo\_°C = 16.0 |Oct\_REC\_Lo\_°C = 9.4 |Nov\_Lo\_°C = 12.7 |Nov\_REC\_Lo\_°C = 6.4 |Dec\_Lo\_°C = 8.3 |Dec\_REC\_Lo\_°C = 4.2 |Year\_Lo\_°C = 8.0 |Year\_REC\_Lo\_°C = 2.0

|Jan\_Precip\_mm = 2.8 |Feb\_Precip\_mm = 5.4 |Mar\_Precip\_mm = 6.0 |Apr\_Precip\_mm = 31.0 |May\_Precip\_mm = 128.9 |Jun\_Precip\_mm = 271.8 |Jul\_Precip\_mm = 202.6 |Aug\_Precip\_mm = 202.7 |Sep\_Precip\_mm = 236.6 |Oct\_Precip\_mm = 131.6 |Nov\_Precip\_mm = 48.8 |Dec\_Precip\_mm = 6.6 |Year\_Precip\_mm = 1274.7

|ene\_precip\_días = 1.68 |feb\_precip\_días = 1.45 |mar\_precip\_días = 2.00 |abr\_precip\_días = 4.73 |may\_precip\_días = 12.36 |jun\_precip\_días = 21.14 |jul\_precip\_días = 18.59 |ago\_precip\_días = 19.04 |sep\_precip\_días = 20.82 |oct\_precip\_días = 14.59 |nov\_precip\_días = 6.18 |dic\_precip\_días = 2.64 |anual\_precip\_días =

|ene\_sol = 248.43 |feb\_sol = 236.24 |mar\_sol = 245.64 |abr\_sol = 237.94 |may\_sol = 184.37 |jun\_sol = 155.26 |jul\_sol = 183.35 |ago\_sol = 191.84 |sep\_sol = 159.01 |oct\_sol = 178.00 |nov\_sol = 211.73 |dic\_sol = 209.16 |anual\_sol = 2441.16

|ene\_hum = 74.32 |feb\_hum = 73.45 |mar\_hum = 73.23 |abr\_hum = 74.33 |may\_hum = 77.36 |jun\_hum = 82.41 |jul\_hum = 80.82 |ago\_hum = 80.95 |sep\_hum = 84.50 |oct\_hum = 82.00 |nov\_hum = 79.27 |dic\_hum = 76.05 |anual\_hum = 77.77

|source = Instituto Nacional de Sismología, Vulcanología, Meteorología e Hidrología de Guatemala<sup>11</sup> }}

<b>Código postal</b>	1001 - 1073
<b>Patrono(a)</b>	Virgen de La Asunción
<b>Área metropolitana</b>	Área metropolitana de Guatemala
<b>Aeropuerto</b>	Aeropuerto Internacional La Aurora
<b>Sitio web oficial</b>	( <a href="http://www.muniguate.com">http://www.muniguate.com</a> )
<b>Miembro de:</b>	<b>UCCI</b>



Los volcanes de Agua, Fuego y Acatenango en los alrededores de la ciudad.



Reloj de flores (Guatemala) ubicado en la Avenida Liberación.

## Historia

### Orígenes

Dentro de los confines de la moderna Ciudad de Guatemala está la antigua ciudad maya de Kaminaljuyú. Kaminaljuyú data de unos dos mil años atrás y es sabido que comerciaba con la distante Teotihuacan en México central. El centro de Kaminaljuyú estaba localizado a corta distancia de la parte más antigua de la ciudad de Guatemala, y en el siglo XX la ciudad creció alrededor de las ruinas (y en algunos casos sobre algunas de las ruinas periféricas antes de que fueran protegidas). El centro ceremonial de Kaminal Juyú es ahora un parque dentro de la ciudad de Guatemala.

En tiempos de la colonia española era una pequeña ciudad con un monasterio llamado El Carmen, fundado en 1620. La sede de la Capitanía General de Guatemala, dependiente del virreinato de la Nueva España, fue mudada al valle de La Ermita en 1775,<sup>7</sup> y la ciudad adquirió el nombre de Nueva Guatemala de la Asunción.

### Traslado de la ciudad capital

*Ver también:* Imágenes de edificios coloniales de la ciudad ([https://commons.wikimedia.org/wiki/Category:Built\\_during\\_the\\_Spanish\\_Colony\\_in\\_Guatemala\\_City](https://commons.wikimedia.org/wiki/Category:Built_during_the_Spanish_Colony_in_Guatemala_City)) en Commons (<https://commons.wikimedia.org/>)

Luego de los terremotos de «Santa Marta» en 1773, las autoridades españolas decidieron que la ciudad de Guatemala tenía que cambiar de lugar para evitar un otro evento de la misma magnitud, pues consideraron que los movimientos telúricos eran causados por los volcanes vecinos a la ciudad; era necesario comenzar un peregrinaje en busca de un nuevo sitio que ofreciera a los habitantes seguridad y provecho. Después de largas discusiones, los que apoyaban el traslado de la ciudad impusieron su opinión y partieron rumbo al «Valle de la Ermita», mientras que la oposición se quedó en la Santiago de los Caballeros a reconstruir la ciudad.

Habiendo hecho estudios sobre los lugares más apropiados para asentar la nueva ciudad se aludía necesariamente a las facilidades para proveer de agua a la nueva capital, mencionándose que en el río de Pinula, en el llano de «la Culebra», había ya una toma que facilitaba el agua a los pocos vecinos del valle y se acompañaba un plano hecho por el arquitecto mayor Bernardo Ramírez, maestro mayor de obras y fontanero de la «Nueva Guatemala de la Asunción». Así pues, el proyecto del acueducto en la Nueva Guatemala de la Asunción empezó con la propuesta al analizar el traslado de la capital luego del terremoto de 1773.<sup>14</sup>

El 19 de febrero de 1774, cuando el arquitecto mayor firma otro informe sobre el traslado de la ciudad, ya se hace mención de los trabajos sobre el montículo de «la Culebra» para hacer el que luego sería el Acueducto de Pinula. El montículo también era llamado «Loma de Talpetate» y dividía el llano de «la Culebra» con el de «la Ermita». Había un inconveniente: el bajío que formaba el llano de la Culebra; sin embargo, se pensó que se podría salvar por medio de arquería, pero el problema sería que el costo era considerable, y además la obra quedaría expuesta a los efectos de los terremotos.<sup>15</sup> A pesar del costo, el proyecto continuó.



Torre del Reformador ubicada en la Zona 9 de la Ciudad.



Sitio arqueológico de Kaminaljuyú en 1890. Fotografía de Alfred Percival Maudslay.



Arzobispo Cayetano Francos y Monroy. Llegó a Guatemala en 1779 e impulsó la educación de la Capitanía General de Guatemala. Fue el fundador del Colegio San José de los Infantes.<sup>13</sup>

Para octubre de aquel año, ya estaban establecidos en el Valle de la Ermita aproximadamente mil novecientos españoles que tomaban su lugar en doscientos setenta y ocho ranchos y dos mil cuatrocientos mestizos o pardos, que eran alojados en trescientos noventa y ocho ranchos. Los habitantes recién mudados, convivían conjuntamente con los pobladores originales del Valle de la Ermita que sumaban el total de cinco mil novecientas diecisiete personas alojadas en novecientos veinticinco ranchos. La extensión del «Valle de la Ermita» era de nueve leguas cuadradas, veintidós caballerías, ciento noventa y nueve cuerdas y cuatro mil trescientas setenticinco varas superficiales. El traslado oficial de la nueva ciudad fue el 2 de enero de 1776.<sup>16</sup> El traslado conjuntamente con la construcción de la nueva capital constituyeron un hecho extraordinario en la historia de Hispanoamérica, siendo además un caso especial de fundación jurídica, pero no física. Los dos bandos tenían diferencias marcadas e irreconciliables; por un lado, los criollos —descendientes de los conquistadores<sup>17</sup>— que no pertenecían a la aristocracia capitalina y que eran capitaneados por el arzobispo Pedro Cortés y Larraz, y por el otro lado estaban los españoles —que eran las autoridades peninsulares nombradas por el rey de España— y los criollos aristócratas —los miembros del Ayuntamiento— que estaban contrarios al traslado de la ciudad y eran dirigidos por el presidente de la Real Audiencia de Guatemala, el entonces gobernador y Capitán General Martín de Mayorga, los oidores y algunos vecinos que eran partidarios de que el traslado de la capital a un lugar que estuviera más seguro de terremotos y lejano a los volcanes.<sup>18</sup>

Fundada oficialmente el 2 de enero de 1776, la ciudad abarcaba un área aproximada de 10 x 20 manzanas.<sup>5</sup> Para suministro de aguas, contaba con el Acueducto de Pinula, que comenzaba en «El Cambray» -en donde en 1994 se construyó el centro comercial «Galerías La Pradera»- y llegaba hasta el final de la calle real de

Pamplona -conocida como «bulevar Liberación» a partir de 1954-. Un sistema de desniveles cuidadosamente analizado para el acueducto hacía que el agua fuera aumentando velocidad y, con ello, presión para alcanzar su destino final. Junto al de Pinula, el acueducto de Mixco, formaba un sistema de suministro de agua que estuvo en servicio a partir de 1786.<sup>15</sup>

El 26 de noviembre de 1777, por consulta de Cámara, fue nombrado arzobispo de Guatemala Cayetano Francos y Monroy, nombramiento que era difícil ya que era en sustitución del arzobispo Pedro Cortés y Larraz, quien se negaba a aceptar el traslado de su diócesis hacia la nueva ciudad de Guatemala, luego de que la capital de la capitanía, Santiago de los Caballeros de Guatemala fuera destruida por los terremotos.<sup>13</sup> El siete de octubre de 1779 hizo su entrada pública, con una escolta de ocho caballeros, en la nueva ciudad de Guatemala el nuevo arzobispo Cayetano Francos y Monroy. Un mes antes, Pedro Cortés y Larraz publicó una carta pastoral denunciando la llegada de un usurpador y amenazando con excomulgarlo, pero Francos y Monroy tomó inmediatamente sus primeras medidas nombrando un cura en el pueblo indígena de Jocotenango y fue a buscar a la destruida Santiago de los Caballeros de Guatemala a las beatas de Santa Rosa. Había decidido que en noviembre de 1779 iba trasladar las imágenes y gastó una gran cantidad de dinero para terminar la construcción de los monasterios Carmelitas y de Capuchinas. Cortés y Larraz no quiso seguir resistiendo y huyó a principio de octubre. El seis de diciembre de 1782, Francos y Monroy informó al rey que había trasladado a la nueva ciudad la catedral, el colegio seminario, los conventos de religiosos y religiosas, beaterios y demás cuerpos sujetos a la Mitra; todos ellos habían sido trasladados a edificios formales o en construcción. Ahora bien, para terminar estas obras había sido necesario que dejara la obra del palacio Arzobispal por un lado y él tuvo que vivir, hasta entonces, en casa de alquiler con mucha incomodidad y estrechez, careciendo de las principales oficinas y habitación para su familia.<sup>13</sup>

## Plaza de Armas

La Plaza de Armas fue el centro cívico y político de la Ciudad desde su fundación hasta el inicio de los gobiernos civiles que se establecieron en 1985. El arquitecto Marco Ibáñez, el delineador Antonio Bernasconi y el ingeniero Joaquín de Isasi tuvieron a cargo el levantamiento de los planos de la nueva Catedral de Santiago y después de dos años lograron que los planos fueran aprobados por Real Cédula del 6 de noviembre de 1779, la que arribó a Guatemala en febrero de 1780.<sup>13</sup> El nuevo capitán general, el teniente general y caballero español distinguido Matías de Gálvez se hizo cargo de la reconstrucción de la Ciudad hasta que fue promovido a Virrey de México en 1783, por sus grandes servicios al derrotar y expulsar a los ingleses en la isla de Roatán en Honduras.<sup>19</sup>

El arzobispo de Guatemala, Cayetano Francos y Monroy, bendijo el solar y colocó la primera piedra de la Catedral en 1782.<sup>13</sup> Los trabajos de construcción se iniciaron formalmente el 13 de agosto de 1783, y duraron hasta el 15 de marzo de 1815 en fue llevada procesionalmente desde su trono en la Provisional Catedral en el Beaterio Santa Rosa la venerada imagen de Nuestra Señora del Socorro, la cual fue colocada en el altar principal de su capilla, en donde ha permanecido desde entonces.<sup>20</sup> Para 1815, estaba terminada la mayor parte del templo y se trasladó el órgano a la misma, así como numerosas imágenes de santos además de la imagen de Nuestra Señora del Socorro, las cuales fueron trasladadas en procesión solemne. La iglesia se inauguró oficialmente en esa fecha con una solemne misa de Acción de Gracias.<sup>13</sup>

Por su parte, el Real Palacio, o Palacio del Ejecutivo era el edificio sede del poder ejecutivo del Estado de Guatemala desde el traslado de la capital de la Capitanía General de Guatemala al valle de la Ermita en 1776 hasta que fue destruido por los terremotos de diciembre de 1917 y enero de 1918.

## Teatro Carrera

En la década de 1850, el Capitán General Rafael Carrera mandó a construir un majestuoso Teatro Nacional que fue nombrado en su honor como «Teatro Carrera», ubicado en la Plaza Vieja.<sup>21</sup> La Plaza Vieja era un sitio ubicado hacia el nororiente de la ciudad de Guatemala y que en 1776 abrigara la piedra fundadora de la Nueva Guatemala de la Asunción luego de celebrado el primer cabildo y firmada el acta de asentamiento, el 2 de enero de aquel año. Se había elegido este lugar para que fuera la Plaza Mayor de la nueva ciudad, reservándose junto a ella espacios para la construcción del Palacio Arzobispal y la Catedral, así como para la edificación, en los alrededores, de los solares para las familias del Clan Aycinena, ya que Fermín de Aycinena, primer patriarca del clan, había colaborado sobremedera con los gastos del traslado.<sup>22</sup>

Debido a las alteraciones en el diseño del plano del trazo de la ciudad, realizadas por los Arquitectos Reales de la corona española, la plaza mayor se tuvo que trasladar hacia el poniente, aunque ya se habían terminado de construir en 1791 el Palacio Arzobispal que sirvió de residencia del arzobispo Fray Ramón Casaus y Torres y la iglesia de Santa Rosa, que funcionó provisoriamente como Catedral entre 1787 y 1815. Al trasladarse definitivamente a su nuevo solar la Plaza Mayor, el sitio original pasó a ser conocido como la Plaza Vieja, y siguió sirviendo como parque, estaba rodeada de una banca que hacía también las veces de baranda, y cinco grandes puertas de acceso -tres para peatones y dos para carruajes. Además, tenía dos fuentes para servicio público, y en ella se realizaban ejercicios militares y actividades religiosas.<sup>23</sup>

Más adelante pasó a ser un sitio de comercio y el 6 de agosto de 1832, el entonces gobernador de Guatemala, Mariano Gálvez emitió un decreto ordenando se levantara un edificio que sirviera como teatro en medio de la Plaza Vieja. Pero la situación política del país con constantes guerras civiles entre liberales y conservadores y un alzamiento indígena dirigido por Rafael Carrera que terminaron por derrocar a Gálvez en 1838, no permitieron que se construyera el teatro.<sup>23</sup>




Camino del Guarda Viejo, parte del Camino del Golfo, en 1875. En 1931 fue rebautizado con el nombre de Avenida Bolívar en honor al Libertador Simón Bolívar. Fotografía de Eadweard Muybridge.



Acueducto de Pinula. Surtió de agua a la Nueva Guatemala de la Asunción entre 1774 y 1938.



Teniente general Matías de Gálvez, capitán general de Guatemala. Durante su gestión se hizo cargo de la primera fase de la construcción de la Nueva Guatemala de la Asunción.<sup>19</sup>



Teatro Carrera, construido por el general Rafael Carrera en la década de 1850.



El proyecto fue retomado en 1852 cuando Juan Matheu y Manuel Francisco Pavón Aycinena presentaron a Rafael Carrera un nuevo plan. Ya aprobado el proyecto, Carrera comisionó al propio Matheu y a Miguel Ruiz de Santisteban para construir el teatro. Cuando la obra se puso en marcha, estuvo a cargo del ingeniero Miguel Rivera Maestre, pero este renunció poco después, siendo sustituido por José Beckers, profesional especializado en Alemania, quien construyó las fachadas de marcado helenismo y agregó un vestíbulo. La edificación de este teatro fue el primer proyecto monumental de la era republicana del país,<sup>23</sup> aprovechando que finalmente este vivía una época de paz y prosperidad.<sup>24</sup>

## Expansión durante los gobiernos liberales de 1871-1920

El proceso de expansión de la ciudad hacia el sur se inició a partir del triunfo de la Reforma Liberal en 1871; durante el gobierno del general Justo Rufino Barrios se estableció la lotificación del Potrero de Bolaños, en el extremo suroeste de la ciudad, y que luego se convirtió en el cantón «La Paz». En 1881 se anexó a la ciudad el cantón de «la Candelaria» y de «la Parroquia» y en 1882 se lotificaron los llanos del Hospital San Juan de Dios, creando el Cantón «Elena»<sup>e</sup> En 1883, al sur del cantón de «La Paz» surge «La Reformita» y dos años después en San Pedro las Huertas -desde la década de 1950 conocido como el barrio de San Pedrito- en el extremo sureste de la ciudad, el cantón «La Independencia».

En 1887 surge el Tempiscal y en 1889 se lotificó el llano de Matamoros, al oriente de la ciudad. Ya en el gobierno del general Manuel Lisandro Barillas en el llano de «Palomo» en el extremo suroccidental aparece el cantón «Cervantes», y hacia el sur, los de «Barrios» y «Barillas».<sup>28</sup>

El bulevar «30 de junio» -llamado posteriormente «Avenida de La Reforma» fue el primer corredor de expansión comercial hacia el sur, durante el gobierno del general José María Reyna Barrios; en este bulevar se construyó un jardín público, el cuartel de artillería, el Instituto Nacional Agrícola de Indígenas, y los edificios para la Exposición Centroamericana al este de la carretera. Al final del bulevar se construyó el «Palacio Reforma», que era utilizado como museo nacional y que estuvo ubicado en donde se construyó posteriormente Obelisco de la Independencia.<sup>29</sup> El cantón Exposición, en el área del bulevar 30 de junio fue creado como un área para la élite cafetalera nacional y extranjera. Para 1894, el cantón «Tívoli» se construyó entre el «Exposición» al norte, «Ciudad Vieja» al este, el parque «La Aurora» al sur y los cantones «La Paz» y «Pamplona» al oeste. La prolongación de la séptima avenida sur se designó como avenida «15 de septiembre» y se larga hasta «Los Arcos» del acueducto de Pinula.<sup>29</sup>

El gobierno del general José María Reina Barrios realizó una agresiva inversión en infraestructura en todos el país, construyendo el fastuoso Palacio del Ejecutivo, numerosos edificios públicos suntuosos y realizando la Exposición Centroamericana en 1897, la cual estuvo diseñada para mostrar los grandes avances que había tenido Guatemala durante su gobierno.<sup>30</sup> El ferrocarril interoceánico -que era una excelente alternativa en ese entonces porque no existía todavía el Canal de Panamá- y la construcción de un moderno puerto en Iztapa para mejorar el comercio internacional fueron los principales proyectos del gobierno, que desafortunadamente quedaron inconclusos cuando la economía guatemalteca colapsó por la caída del precio del café, único cultivo de exportación de Guatemala en ese entonces. Guatemala quedó sumida en una profunda deuda externa con bancos británicos<sup>31</sup> y ya no se pudo continuar con obras de infraestructura; el presidente Reyna Barrios pagó con la vida lo que en ese momento se vio como despilfarro del erario público, ya que fue asesinado el 8 de febrero de 1898.

A finales del gobierno de Reina Barrios ya existía un servicio de tranvías que circulaban sobre rieles y eran tirados por caballos; el servicio era deficiente y las quejas giraban en torno al descuidos de los carruajes, que estaban sucios y malolientes, a la poca educación de los empleados y a la mala organización de las paradas.<sup>32</sup>

1902 fue un año trágico para la ciudad de Quetzaltenango: recién se estaba recuperando del terremoto de San Perfecto en abril, cuando el 24 de octubre de ese mismo año hizo erupción el volcán Santa María.<sup>26</sup> El volcán había estado inactivo desde la conquista española en 1524 y con su cono casi perfecto de 3768 metros de altura, era un marco escénico para la ciudad quetzalteca; pero la erupción fue aún más devastadora que el terremoto, ya que también provocó cuantiosos daños en las fincas y aldeas aledañas y hay recuentos que la arena y ceniza alcanzaron la región de Chiapas, en México.<sup>26</sup> Se calcula que la catástrofe provocó cinco mil muertes y miles de pesos en pérdidas agrícolas y materiales.<sup>26</sup> En agradecimiento por haber salvado su vida en la erupción, el finquero Felipe Yurrita, construyó el bello templo que lleva su apellido a Nuestra Señora de las Angustias y que está localizado en la actual zona 9 de la ciudad de Guatemala.<sup>26</sup>

### Parque y aeropuerto «La Aurora»

«La Aurora» era una zona verde con un área de seis caballerías y más de cincuenta manzanas en el sur de la capital y que perteneció al presidente general Manuel Lisandro Barillas Bercián. Cuando Barillas entregó el poder al general José María Reina Barrios en 1892, este tomó posesión de una gran parte de la finca con el propósito de llevar a cabo su plan de desarrollo de un área recreacional, lo que formaba parte de sus planes de mejoramientos para el crecimiento de la capital. Dichos planes incluían el desarrollo de la finca La Aurora y la construcción de una estación de ferrocarril, el cual iba a correr a lo largo del Bulevar «30 de junio». El eje central de estas mejoras era la Exposición Centroamericana de 1897, la cual se desarrolló en los salones construidos en el bulevar, y cuyo éxito dependía de la finalización del ferrocarril interoceánico, principal proyecto económico de Reina Barrios y que hubiera significado una gran fuente de ingresos para el país si se hubiese concluido a tiempo.<sup>30</sup> Pero la exposición fracasó cuando no se logró construir el ferrocarril, y la situación económica de Guatemala quedó en situación por demás precaria, ya que las deudas en que había incurrido el general Reina Barrios con bancos ingleses eran considerables.<sup>33</sup>

El general Reyna Barrios fue asesinado en febrero de 1898 y sus planes de mejoramiento ya no se concretaron, y su sucesor, el licenciado Manuel Estrada Cabrera tuvo que preocuparse por pagar la deuda inglesa.<sup>31</sup> La finca tenía tres entradas: Pamplona, Los Arcos e Hincapié y había una avenida llamada «Paseo La Aurora» que atravesaba el parque con varias veredas que se conectaban en una plaza central, el cual fue llamado «Plaza Reyna Barrios».<sup>34</sup>

Las necesidades aeroportuarias de la ciudad de Guatemala motivaron la construcción del Aeropuerto La Aurora, cuyas primeras actividades ocurrieron en 1923, durante el gobierno del general José María Orellana; hasta entonces, el Campo de Marte era el espacio que se había utilizado para realizar los primeros experimentos aeronáuticos en Guatemala.<sup>35</sup> Originalmente, la finca La Aurora constaba únicamente de una pista de grama, que eran suficientes para satisfacer las necesidades de la década de 1930.<sup>35</sup>

### Bulevar «30 de junio»

Los miembros de las élites conservadoras del gobierno de Rafael Carrera y la nueva élite surgida con el advenimiento del cultivo del café durante el gobierno de Justo Rufino Barrios mudaron sus residencias hacia el área del bulevar «30 de junio»; por su parte, ciertos pueblos de indios fueron trasladados forzosamente desde Santiago de los Caballeros de Guatemala y fueron asentados en el área sureste de la ciudad: el barrio «San Pedrito», «Ciudad Vieja» y la «Villa de Guadalupe».

### Gobierno de Manuel Estrada Cabrera



Ciudad de Guatemala vista desde el Cerro del Carmen en 1870.



Templo de Minerva que el licenciado Manuel Estrada Cabrera, presidente de Guatemala de 1898 a 1920, construyó en el Hipódromo del Norte para celebrar las Fiestas Minervales en honor a la «Juventud Estudiosa». El templo fue demolido en 1952 por el gobierno del coronel Jacobo Arbenz. Grabado publicado en el *Libro Azul de Guatemala* en 1915.<sup>25</sup>



Fachada Iglesia de Yurrita en la zona 9 de la ciudad de Guatemala; Felipe Yurrita, propietario de la finca de café Ferrol ubicada en el departamento de San Marcos, construyó la iglesia de Nuestra Señora de las Angustias en la ciudad de Guatemala para cumplir con una promesa a la Virgen que el creía que lo salvó a él y a sus trabajadores de la erupción del volcán Santa María de 1902.<sup>26</sup> d

El 24 de enero de 1899 arribó a la ciudad de Guatemala el embajador de México y escritor Federico Gamboa, en representación del gobierno del general Porfirio Díaz.<sup>36</sup> Pocos días después fue invitado al palacio del ejecutivo por el presidente Manuel Estrada Cabrera para intercambiar impresiones; Gamboa describe el palacio de gobierno de ese entonces como un caserón destaralado y feo de los antiguos tiempos coloniales que no era agradable a la vista, aunque en su interior la decoración lo hacía un tanto más agradable.<sup>36</sup> Al fondo del espacioso patio, y a la izquierda se encontraba una antesala llena de oficiales y tras una mampara-vidriera se encontraba el despacho presidencial.<sup>36</sup>

Gamboa recorrió la ciudad y la describió su diario, indicando que el paseo de La Reforma -o Bulevar «30 de junio»- era bellísimo, pero que tenía dos problemas: no había nadie en él y estaba completamente descuidado.<sup>37</sup> Al circular en su carruaje por el paseo de trazado a la europea, logró ver tres o cuatro edificios de buena manufactura, los restos derruidos del salón de la Exposición Centroamericana de 1897, el monumento al general Miguel García Granados y el museo del Palacio de La Reforma con el monumento a Justo Rufino Barrios.<sup>37</sup>

La ciudad también se expandió un poco hacia el norte, especialmente sobre la avenida «Simeón Cañas», en cuyo extremo final se ubicaba el Templo de Minerva,<sup>38</sup> y se construyó el Mapa en Relieve en 1905. Por otra parte, Estrada Cabrera trasladó su residencia a la finca «La Palma», localizada en donde en 1955 se construyó el gimnasio «Teodoro Palacios Flores». Hacia el final del gobierno del licenciado Estrada Cabrera, la población de la ciudad llegaba a ciento veintinueve mil habitantes.

## Terremotos de 1917-1918

*Ver también: Imágenes del terremoto ([https://commons.wikimedia.org/wiki/Category:1917-1918\\_Guatemala\\_Earthquake](https://commons.wikimedia.org/wiki/Category:1917-1918_Guatemala_Earthquake)) en Commons (<https://commons.wikimedia.org>)*

Durante el gobierno del licenciado Manuel Estrada Cabrera (1898-1920) se construyeron importantes edificios públicos a lo largo del bulevar «30 de junio»: el asilo de maternidad «Joaquina» -llamado así en honor de la madre del presidente, Joaquina Cabrera<sup>39</sup>- y la academia militar, construida en 1912 luego de que el edificio original fuera demolido tras el intento de asesinato del presidente por los cadetes en 1908.<sup>40 h 42</sup>



Efectos de los terremotos de 1917-18 en la Catedral metropolitana.

Puede afirmarse que el inicio del declive de la presidencia de Estrada Cabrera comenzó con los terremotos que se iniciaron el 17 de noviembre de 1917 y arruinaron algunas poblaciones alrededor de Amatitlán. El 25 y el 29 de diciembre de ese mismo año, y el 3 y el 24 del siguiente, se repitieron los temblores en la república, pero con mucha mayor fuerza, de modo que destruyeron numerosos edificios públicos y religiosos, así como casas particulares en la ciudad de Guatemala y en la Antigua Guatemala. Entre los edificios destruidos destacaban numerosas estructuras que habían sido construidas en los gobiernos de José María Reyna Barrios (entre ellos el pabellón de la Exposición Centroamericana, y el palacio del bulevar 30 de junio) y de Estrada Cabrera (asilo para damas Doña Joaquina); por esta razón, mucha de la obra física de ambos presidentes ha sido olvidada por generaciones posteriores.

En el Diario de Centro América, después de publicar dos ediciones diarias reportando los desastres, se pasó a hacer crítica al Gobierno por la lenta e ineficiente respuesta al desastre.<sup>43</sup> En uno de los artículos de opinión de este periódico oficial se llegó a decir que las imágenes religiosas de algunos templos católicos de la ciudad se habían salvado porque, al momento del primer terremoto, «ya no quisieron seguir en una ciudad en donde imperaba el lujo excesivo, la impunidad y el terror».<sup>43</sup> Por otra parte, se dijo que existían leyes «excelentes» para la reconstrucción, las cuales, sin embargo, «no se cumplen». También se dijo que estaba ocurriendo un fenómeno que se daba siempre en casos de cataclismos como estos: «se emiten leyes y reglamentos a diario, pero lo que se necesita es de su correcta ejecución diaria, y no de tantos reglamentos».<sup>43</sup> Además, se publicó en primera plana, tres meses después de los terremotos, que «todavía hay escombros por toda la ciudad».<sup>43</sup> El propio Diario de Centro América era editado entre escombros, pese a lo cual logró tirajes de ejemplares de media hoja, a veces hasta dos al día, durante la crisis.<sup>44</sup>

En El Guatemalteco, diario oficial del Gobierno, quedó huella del desastre: desde el número correspondiente al 22 de diciembre se interrumpió la publicación y no se reanudó sino hasta el 21 de enero de 1918, pero en un formato mucho más pequeño.<sup>45</sup>

La comisión de Hacienda encargada de la reconstrucción de la ciudad, después del terremoto, por fin decidió crear un Banco Nacional Privilegiado con un capital de 30 millones de pesos (que provendrían de un préstamo a bancos extranjeros), lo cual hundió la economía nacional. Debe destacarse que uno de los miembros directivos de esta comisión fue Carlos Herrera y Luna, quien luego sería presidente de Guatemala.

## Gobiernos militares de 1923-1944

El Hipódromo del Sur fue inaugurado oficialmente en 1923 por el presidente general José María Orellana, y fue un lugar de gran popularidad en el parque nacional «La Aurora». La pista de hipódromo tenía una longitud de 1600 metros por 30 metros de ancho y capacidad para 1600 espectadores; sus instalaciones incluían caballerizas, establos y graderías techadas. En esa época se podía admirar los ejercicios hípicas, jaripeos, y carreras de caballos. En 1926, el presidente general Lázaro Chacón ordenó la construcción de nuevas instalaciones y remodelaciones del hipódromo para aumentar la diversidad de los eventos, ferias y amenidades, lo que mantuvo a la estructura en continua remodelación y expansión.<sup>34</sup>

En 1931, durante los primeros días de la presidencia del general Jorge Ubico (1931-1944) se terminó la construcción de nuevas instalaciones en el hipódromo las cuales incluían la tribuna presidencial y garitas para los jueces de campo. En 1935 se terminó la construcción de la primera concha acústica en Guatemala en las inmediaciones del hipódromo y se inició la celebración de una feria internacional, para la cual se instalaron juegos mecánicos y se presentaron eventos culturales y sociales de todo tipo. La feria se celebraba en noviembre, en honor al cumpleaños del general Ubico.

Durante el resto del gobierno del general Jorge Ubico la ciudad se expandió hacia el sur, con la construcción del edificio del Aeropuerto Internacional La Aurora sobre la Avenida de Hincapié, los salones de exposiciones de la «Feria de noviembre».<sup>1</sup> La prolongación de la séptima avenida fue adornada con la «Torre del Reformador» y con el traslado de la «Fuente de Carlos V» desde el Parque Central hacia la «Plazuela Española». Ubico también construyó palacios: el Palacio Nacional, el de la Policía, el de Correos y Telégrafos, la Aduana Central, el Congreso de la República y el de la Corte Suprema de Justicia.<sup>46</sup> Por esos años, las residencias en la Reforma eran de madera, estilo norteamericano, construidas así para resistir terremotos. Había muchos sitios baldíos, no solo en la Reforma, sino también en los cantones «Tívoli», «Santa Clara» y «Pamplona».<sup>47</sup>




Bulevar «30 de junio» a principios del siglo xx.



Palacio de la Reforma, en el bulevar «30 de junio». Fue construido por el gobierno del general José María Reyna Barrios entre 1892 y 1898 y posteriormente destruido por los terremotos de 1917-18.



Bulevar «30 de junio» en 1910.



Ciudad de Guatemala a vista de pájaro en 1915. Grabado del Libro Azul de Guatemala.<sup>25</sup>



Aeropuerto Internacional La Aurora ubicado en la Zona 13.

Ubico Castañeda designaba al Intendente Municipal y este se concentraba en atender la modernización de servicios básicos en el casco central de la ciudad y las áreas hacia el sur, a donde se habían empezado a desplazar los miembros de los sectores de altos ingresos y la construcción de los palacios consumieron aproximadamente el 35% de la producción de cemento.<sup>48</sup> Por otro lado, se descuidaron los barrios periféricos que se habían formado o poblado tras los terremotos de 1917-18; estos barrios eran «La Parroquia», la «Ermita», «Candelaria», «La Reformita», «El Gallito», «Gerona» y «La Palmita», entre otros. Estos barrios pobres estaban habitados por familias de muy bajos ingresos que vivían en condiciones de hacinamiento y deficiente dotación de servicios básicos.<sup>1</sup>

Por otra parte el gobierno de Ubico Castañeda compró la «Finca La Verbena» en los «Llanos de Urbina» en 1935 para la construcción de una ampliación del Cementerio General de la ciudad de Guatemala, el cual estaba por colapsar.<sup>49</sup> En 1939, el gobierno inauguró el nuevo cementerio: el «Cementerio La Verbena».<sup>50</sup> Los trabajadores del cementerio habitaron los alrededores de la localidad e invitaron a sus amigos y familiares a residir en el sector, sin pagar por los derechos correspondientes dando origen a la colonia «La Verbena». Cuando los funcionarios del gobierno se dieron cuenta de lo que estaba ocurriendo, prohibieron el ingreso de materiales a la finca. Esta situación cambió luego de la renuncia del general Ubico el 1.º de julio de 1944, y de la revolución de octubre de 1944: aprovechando los cambios drásticos que estaban ocurriendo en el país, continuaron las invasiones.<sup>1</sup>



Guatemala tiene múltiples espacio de área verde.

## La Revolución de 1944 y el desarrollo urbano de la ciudad

Cuando ocurrió la Revolución de 1944, la ciudad tenía un escaso desarrollo urbano, que se reflejaba en una deficiente y diferenciada cobertura de servicios esenciales -dotación de agua, drenajes, electricidad y pavimentación de calles- así como pocas posibilidades de trabajo para la población, por la casi inexistente industrialización; excepto por una fábrica de cerza, otra de cemento y algunas textiles y jaboneras, las principales actividades económicas eran agrícolas y artesanales. Guatemala dependía en todo de la importación de artículos tanto suntuarios como necesarios.

Con los gobiernos revolucionarios se inició un nuevo concepto de la administración municipal, basado en la autonomía y en la elección de las corporaciones por la población de los municipios, aunque desde el principio, esta situación tuvo repercusiones en el desarrollo urbano de la ciudad, ya que existieron fricciones políticas entre el gobierno y las corporaciones ediles. El primer alcalde electo de la ciudad de Guatemala fue el licenciado Mario Méndez Montenegro (1946-1948). Durante su gestión se amplió la red de agua potable y drenajes hacia algunos barrios periféricos y se inició la construcción de grandes colectores que recogen aguas negras del norte de la ciudad, dirigiéndolas hacia el río «Las Vacas» y hacia el barranco de «La Pedrera». Construyó también el parque infantil Colón en la zona 1 y prolongó la sexta avenida, tras derrumbar el cerro en donde se encontraba la antigua iglesia de «El Calvario» de la ciudad.<sup>48</sup>

El gobierno del doctor Juan José Arévalo construyó la «Ciudad de los Deportes» en la zona conocida como «La Barranquilla»; este complejo tiene instalaciones adecuadas para la práctica del fútbol y del atletismo, una piscina olímpica, varias canchas de tenis y el «Palacio de los Deportes». Inaugurado en 1951, es el complejo deportivo más moderno y completo de Guatemala;<sup>46</sup> ya para esta época, la población de la ciudad había crecido a 250 000 habitantes.

Uno de los alcaldes más destacados fue el ingeniero Martín Prado Vélez, quien asumió en el año 1949. De origen cobanero, estudió en la Universidad de San Carlos y bajo su mandato, entre otras obras modernistas de la ciudad, se construyeron o iniciaron importantes obras de infraestructura: el Puente El Incienso, la construcción de la Avenida Roosevelt, principal eje vial de este oeste de la Ciudad, el propio edificio consistorial, y numerosas obras viales que significaron el ensanche de la ciudad colonial, su ordenamiento en puntos cardinales y la generación de un anillo periférico con el primer trébol en la principal ciudad de Centro América. Uno de sus principales colaboradores fue su amigo, el ingeniero Raúl Aguilar Batres, quien fue el jefe de planificación de la municipalidad en esa administración y en las posteriores.<sup>46</sup>

En 1952, ganó las elecciones a alcalde Juan Luis Lizarralde, apoyado por el «Partido de Unificación Anticomunista» (PUA), el «Comité de Estudiantes Universitarios Anticomunistas» (CEUA), la «Unión Patriótica» y la «Juventud Nacionalista». Esta administración tuvo enfrentamientos con el gobierno del coronel Arbenz, pero el gobierno, mediante obra pública intervino en la producción de nuevos espacios en la ciudad y, en algunos casos, en la valorización de la tierra que fue incorporada a la ciudad por medio de los nuevos ejes viales como la carretera Interamericana que se construyó a partir del Hospital Roosevelt.<sup>51</sup>

### El puente Belice

Este es uno de los puentes más importantes de la ciudad de Guatemala, ya que constituye el inicio de la carretera al Atlántico -desde 2010 bautizada como carretera «Jacobo Árbenz Guzmán»- se empezó a construir en 1951, durante el gobierno del coronel Jacobo Arbenz Guzmán como parte de su proyecto de construir una carretera al Atlántico que compitiera con el monopolio que hasta entonces tenía el ferrocarril de la compañía International Railways of Central America (IRCA). La construcción estuvo a cargo de la empresa alemana Krupp, y tuvo un costo total de Q. 1,500,000.00.<sup>52</sup> Tras el derrocamiento del coronel Arbenz en 1954, los gobiernos contrarrevolucionarios de Carlos Castillo Armas y de Miguel Ydígoras Fuentes continuaron con la construcción de la carretera al Atlántico y, por ende, del puente Belice. El puente se inauguró finalmente el 18 de noviembre de 1958 en una ceremonia que contó con la presencia del presidente general e ingeniero Miguel Ydígoras Fuentes junto con su esposa María Teresa Laparra de Ydígoras; durante dicha ceremonia se develó la placa colocada en la entrada del puente con la siguiente leyenda: «Puente Belice: Del pueblo de Guatemala a sus compatriotas beliceños».<sup>52</sup>

## Obras de los gobiernos contrarrevolucionarios

En 1958, aduciendo que el municipio de Mixco, al que pertenecía por su ubicación geográfica, no le proporcionaba los suficientes recursos para satisfacer sus necesidades de alumbrado público, electricidad, drenajes y agua potable, la colonia «La Florida» solicitó y fue autorizada a incorporarse al municipio de la ciudad de Guatemala. Aunque sus servicios no fueron satisfechos a su satisfacción, y en 1964 estaba solicitando que se le declarara un ente autónomo, la colonia ha permanecido desde entonces como parte de la ciudad en la zona 19.<sup>53</sup>

En 1967 el alcalde Ramiro Ponce Monroy empezó con el plan de construcción de un viaducto sobre la 24 calle de la zona 4 a fin de aliviar el tráfico en el área; el costo del proyecto fue estimado en de un millón doscientos setenta y cinco mil quetzales y estaría terminado a finales de 1968.<sup>54</sup> El proyecto tenía contemplado empezar en la 12 avenida de la zona 5 y extenderse por toda la 24 calle hasta llegar a la avenida del Cementerio, en la zona 3; iba a tener dos carriles vehiculares de siete metros de ancho cada uno, divididos por un arriate central de 1.20 metros de ancho, dos arriates laterales de un metro de ancho y seis puentes: sobre la 7.ª y la 6.ª avenidas, sobre la avenida del Ferrocarril, sobre la Avenida Bolívar y sobre la Avenida Elena.<sup>54</sup> Desafortunadamente, el proyecto no se pudo realizar porque la Municipalidad afrontaba una seria crisis económica y tuvo que solicitar al Congreso de la República que emitiera un decreto para que se declarara la construcción del viaducto de utilidad colectiva, beneficio e interés público.<sup>54</sup> Pero esto no logró que se consiguiera un valor adecuado para los terrenos que tenían que expropiarse y el 17 de julio de 1968 el concejo municipal desistió de la construcción del viaducto.<sup>54</sup> El proyecto permaneció archivado hasta el 20 de enero de 1970, cuando los trabajos se iniciaron por fin: la primera fase abarcaba desde el Palacio de los Deportes, en la Ciudad Olímpica, hasta la 6.ª avenida de la zona 4, con una longitud de 500 metros; finalmente, el 14 de enero de 1971, el nuevo alcalde Manuel Colom Argueta y el ingeniero Fernando Maselli —director del proyecto— informaron que las obras iban a terminarse en el 19 de febrero de ese año.<sup>54</sup> La obra ya no continuó hasta la avenida del Cementerio porque el costo de las expropiaciones no se pudo resolver.<sup>54</sup>

## Gestión municipal de Manuel Colom Argueta





Puente «Martín Prado Vélez» o puente «El Incienso», construido por la gestión municipal de Manuel Colom Argueta.

El licenciado Manuel Colom Argueta asumió la Alcaldía de la ciudad de Guatemala de 1970 a 1974, en condiciones desventajosas, pues en lugar de apoyo por parte del gobierno central del general Carlos Arana Osorio siempre encontró obstáculos, como el retraso en la aprobación del "Plan Regulador de Desarrollo Metropolitano", el retraso en la gestión de fondos para obras municipales, el hecho que el gobierno central se haya adjudicado la construcción del puente «Martín Prado Vélez» (Puente «El Incienso») para quitarle el crédito a la gestión municipal. Aun así su gestión municipal impulsó obras y acciones de beneficio ciudadano bajo una visión integral de gobierno municipal y desde la perspectiva de la urbanización planificada; durante su administración se construyeron, entre otros, un sistema de drenaje profundo, colectores gigantes,<sup>51</sup> la primera fase del anillo periférico -que conecta a las zonas 1, 7, 11 y 12-, el viaducto de la 24 calle de la zona 1, mercados, parques,

«...El desarrollo de una ciudad no se mide por los edificios de ocho pisos, ni por el concreto armado que pueda existir, ni por los monumentos que quieran recordar a determinado alcalde o funcionario. El desarrollo de una ciudad se mide por su capacidad de prestar a su pueblo la satisfacción de sus necesidades de escuelas, transportes, drenajes, agua potable, trabajo, recreación; o sea la libertad de vivir sanamente en condiciones de igualdad para todos los pobladores, sean capas ricas o de las capas más pobres...»

—Manuel Colom Argueta  
Alcalde de la ciudad de Guatemala (1970-1974)<sup>55</sup>

campos deportivos, farmacias municipales, y se constituyó la Empresa Municipal de Agua potable (EMPAGUA), encargada del proyecto de obtención de agua del acueducto Xayá-Pixcayá.<sup>56</sup>

## Terremoto de 1976

El 4 de febrero de 1976, a las 3:03 de la madrugada aproximadamente fue sacudida por un fuerte terremoto que afectó a todo el país. Zonas como la zona 3 quedaron totalmente destruidas, los hospitales estaban destruidos, se acabó el combustible y mucha gente murió. El terremoto fue de 7.5 en la escala de Richter y causó más daños y más muertos en la periferia que en el centro debido a las precarias construcciones de adobe que existían en ese entonces.

*Guatemala está herida... ¡pero no de muerte!*

—Kjell Eugenio Laugerud García  
Presidente de Guatemala  
4 de febrero de 1976

La zona más afectada cubría alrededor de 30.000 km<sup>2</sup>, con una población de 2,5 millones de personas. Cerca de 23.000 personas fallecieron y 77.000 resultaron gravemente heridas. Aproximadamente 258.000 casas fueron destruidas, dejando a cerca de 1,2 millones de personas sin hogar. 40 % de la infraestructura hospitalaria nacional fue destruida, mientras que otros centros de salud también sufrieron daños sustanciales.<sup>57</sup> Aparecieron grietas en el suelo en muchos lugares del país, y algunas llegaron a medir hasta un metro de ancho;<sup>58</sup> también lo alto de algunos cerros se agrietó y luego los cerros se desmoronaron, soterrando pueblos enteros y carreteras.<sup>59</sup>

A medida que se recuperaban los cuerpos la magnitud del desastre quedaba al descubierto; las autoridades organizaron la excavación de tumbas colectivas, la cantidad de muertos era tan grande que no tuvieron alternativa. Muchos puentes, torres de alta tensión, postes de luz y de teléfonos y carreteras colapsaron o se destruyeron. Los rieles de las líneas de los ferrocarriles se retorcieron como culebras. Varios departamentos del país fueron afectados por el sismo: Chimaltenango, Chiquimula, El Petén, Guatemala, Izabal y Sacatepéquez al igual que muchos pueblos y ciudades; las instalaciones portuarias de Puerto Barrios, cabecera del

departamento de Izabal, quedaron destruidas. La **Ciudad de Guatemala** y sus alrededores sufrieron los peores daños, a pesar de estar lejos del epicentro del temblor; la periferia de la ciudad quedó más destruida que el centro debido a que las casas estaban hechas de adobe, el Palacio Nacional y la vecina Casa Presidencial no sufrieron mayores daños. Los templos católicos de la Catedral Metropolitana, la Iglesia la Recolectión y la Ermita del Carmen en el cerro del mismo nombre sufrieron daños considerables. La ciudad de Guatemala era un caos, miles de personas estaban sepultadas entre los escombros, muchas muertas o heridas de gravedad. En San Juan Sacatepéquez, la municipalidad se derrumbó parcialmente.<sup>60</sup>

## Guerra civil en la ciudad

### Quema de la embajada de España

El jueves 31 de enero de 1980, el caso de Guatemala atrajo la atención mundial con la quema de la Embajada de España, en la que 37 personas fueron quemadas vivas, entre ellas varios ciudadanos españoles y eminentes juristas guatemaltecos.<sup>60</sup> La movilización en forma de protesta por parte de un grupo de indígenas, con el fin de llamar la atención del mundo sobre las matanzas que en 1980 cometía el Ejército guatemalteco en El Quiché durante el gobierno del general Fernando Romeo Lucas García, fue el prelude del caso de la quema de la Embajada de España.<sup>61</sup> Al final de los hechos, treinta y siete personas, incluyendo importantes funcionarios guatemaltecos que estaban en la embajada al momento de la toma de los indígenas, murieron calcinadas dentro las instalaciones luego de que la policía intentara tomar la embajada por la fuerza; a raíz del suceso, España rompió relaciones diplomáticas con Guatemala.<sup>60</sup>

### Bombazo del 5 de septiembre de 1980

Véase también: Plaza de la Constitución (Ciudad de Guatemala)

«Cadáveres decapitados colgados de las piernas entre los hierros retorcidos de vehículos deshechos, cuerpos informes entre vidrios y fragmentos de ramas de árboles por todos lados se provocó con la explosión terrorista que sacudió el corazón de la ciudad ayer a las 9:35 horas. Reporteros de El Gráfico que pudieron llegar al sitio mismo de la explosión segundos después del terrorífico estallido se encontraron con una escena verdaderamente infernal en la 6a. avenida y 6a. calle convertida en un gigantesco horno. Los reporteros presenciaron, también, el dramático auxilio de los heridos algunos de suma gravedad como un hombre que perdió completamente la pierna izquierda desde el muslo que sólo era jirones de piel.»

—Tomado de El Gráfico, 6 de septiembre de 1980<sup>62</sup>

El 5 de septiembre de 1980 se dio un ataque terrorista del Ejército Guerrillero de los Pobres frente al Palacio Nacional con la intención de disuadir al pueblo guatemalteco de asistir a una manifestación de apoyo al gobierno del general Lucas García que estaba planificada para el domingo 7 de septiembre en el Parque Central. En ese ataque murieron seis adultos y un niño a causa de la explosión de dos bombas ubicadas en un vehículo;<sup>63</sup> hubo un número indeterminado de heridos y cuantioso daños materiales no solo en las obras de arte del Palacio Nacional, sino que en muchos de los edificios aledaños, especialmente en el Edificio Lucky, que está frente al Palacio Nacional sobre la 6a. avenida.<sup>64</sup> Entre los muertos se contaban: Domingo Sánchez, piloto del Ministro de Agricultura; Joaquín Díaz y Díaz, limpiador de automóviles; y Amilcar de Paz, agente de seguridad. Las imágenes por televisión mostraban partes de los cuerpos distribuidos por el área del incidente, mientras los periódicos mostraron en sus portadas la imagen de carro bomba destruido y los alrededores del palacio.<sup>64</sup>

El atentado fue ejecutado en dos partes: primero, por la noche, la guerrilla depositó una pequeña carga explosiva en el tragante ubicado en el Parque Central, en la esquina de la 6a. calle y 6a. avenida de la zona 1, frente a la esquina donde se localizaba el despacho presidencial dentro del Palacio Nacional. Por la mañana, la guerrilla estacionó un vehículo sobre ese tragante, el cual tenía en su interior una carga mucho mayor; a las 9:35 a.m. detonaron la pequeña carga explosiva, la cual a su vez hizo estallar a la que estaba dentro del vehículo dejando esparcidos tras ser mutilados, los cuerpos de varios civiles, cuyos restos humanos fueron lanzados en un radio mayor a los 70 metros. A los cinco minutos de haberse producido la explosión se originó el incendio de siete vehículos.<sup>2</sup>

Ese mismo día, y también para tratar de impedir el desarrollo de la manifestación, la guerrilla también la terminal de los autobuses Galgos, y a un bus de la empresa Fortaleza, matando a un mecánico.<sup>64</sup>

### Atentados dinamiteros contra bienes particulares



El ataque de grupos guerrilleros en contra de objetivos financieros, comerciales y agrícolas se incrementó durante el gobierno del general Fernando Romeo Lucas García, ya que los grupos guerrilleros consideraban a esas instituciones como «reaccionarios burgueses» y «millonarios explotadores» que colabaran con el «gobierno genocida».<sup>65</sup> La siguiente es una lista no exhaustiva de los atentados en la ciudad de Guatemala que quedaron registrados en el informe de la Comisión para el Esclarecimiento Histórico de las Naciones Unidas:

#### Ataques guerrilleros contra bienes particulares

Fecha	Responsable	Objetivo	Resultado
15 de septiembre de 1981	Fuerzas Armadas Rebeldes	Corporación Financiera Nacional (CORFINA)	Carro bomba que dañó también las instalaciones de otras instituciones financieras nacionales y transnacionales; las pérdidas causadas con este atentado fueron mayores de Q.300.000. <sup>66</sup>
19 de octubre de 1981	Guerrilla urbana del EGP	Centro Financiero del Banco Industrial	Sabotaje a las instalaciones. <sup>67</sup>
21 de diciembre de 1981	Frente Guerrillero «Otto René Castillo» del EGP	Edificios recién construidos: Cámara de Industria, Torre Panamericana (donde funcionaba el Banco del Café) y Centro Financiero del Banco Industrial	Carros bomba que dejaron vidrieras completamente destruidas. <sup>67</sup>
28 de diciembre de 1981	Frente Guerrillero «Otto René Castillo» del EGP	Centro Financiero del Banco Industrial	Carro bomba que resultó en virtual demolición de una de las torres; el Banco no reparó los vidrios de los pisos superiores, pero las instalaciones fueron reacondicionadas y continuaron funcionando.

## Invasiones de terrenos

En 1979, la moneda guatemalteca, el quetzal se cotizaba a un dólar estadounidense; pero para finales del 1985 el tipo de cambio era de Q1.47 por dólar, en 1987 era de Q2.53 y ya para 1990 había caído a Q5.57 por dólar; este fenómeno impactó desigualmente a la sociedad: por un lado, para los productores de artículos cada modificación del tipo de cambio es rápidamente transferida al consumidor, mediante la revaluación de los precios; por el otro, la gran mayoría trabajadora de la población no tiene un mecanismo similar de compensación y la devaluación resulta en una erosión constante de sus ingresos.<sup>41</sup> Estos cambios estuvieron basados en el enfoque económico neoliberal que indica que al jerarquizar la satisfacción de las necesidades, racionando la utilización de sus escasos recursos, se genera una libertad de elección para los consumidores; sin embargo, el resultado fue la limitación de la capacidad adquisitiva de los mismos.<sup>41</sup>

Como resultado, en 1982 se llevaron a cabo diez distintas invasiones, pero estas fueron rápidamente desarticuladas por los gobiernos militares de entonces.<sup>68</sup> En 1984, se realizaron cinco, de las cuales solamente una prosperó: El Mezquitil, que llegó a abrigar hasta cuarenta y cinco mil habitantes.

Con el inicio del gobierno del licenciado Marco Vinicio Cerezo Arévalo en 1986, se iniciaron también invasiones de terrenos como no se habían visto antes en la historia de la ciudad;<sup>69</sup> con invasiones de Villa Lobos I y II en Villa Nueva -que para entonces ya era parte de la zona metropolitana de Guatemala- en 1988, terrenos en los Campos del Roosevelt en las cercanías del hospital del mismo nombre en la zona 11 en 1989 y de terrenos baldíos en la colonia Bethania, zona 7, Santa Elisa en la zona 18, Ciudad Peronia y terrenos en el relleno sanitario de la zona 3, aunque este último fue desalojado violentamente por el pelotón antimotines de la policía en 1990.<sup>69</sup>

## Protestas populares de 1985 y surgimiento de las maras

Véanse también: Óscar Humberto Mejía Víctores y Pandilla.

Durante el gobierno de Óscar Humberto Mejía Víctores nació el Grupo de Apoyo Mutuo (GAM) liderado por Nineth Montenegro y también cobró una fuerza considerable la Coordinadora de Estudiantes de Educación Media -CEEM-, formada por estudiantes del Instituto Nacional Central para Varones, el instituto Normal Central para Señoritas Belén y el Instituto Rafael Aqueche - la cual organizó masivas protestas en septiembre de 1985 en contra del alza de los precios de los transportes públicos. Al menos diez personas murieron en la ciudad de Guatemala en la oleada de disturbios urbanos más extensos desde las protestas contra el gobierno de Fernando Romeo Lucas García en agosto de 1978. Los disturbios se iniciaron con manifestaciones populares contra el alza del precio del transporte público pero luego se generalizaron contra la situación económica que vivía el país en ese momento. Incendio de autobuses urbanos, toma de calles y manifestaciones masivas que resultaron en destrozos de la infraestructura pública ocurrieron casi todos los días.

El gobierno respondió con tres mil soldados del Ejército, apoyados por blindados ligeros, y con fuerzas del pelotón antimotines de la Policía Nacional, quienes fueron desplegados en áreas céntricas y periféricas de la ciudad. También, la noche del 3 de septiembre la Universidad de San Carlos de Guatemala fue ocupada militarmente y se dijo que en su interior se encontró un polígono de tiro subterráneo y propaganda subversiva.<sup>71</sup>

Varios centenares de personas fueron detenidas y el general Mejía Víctores se dirigió al país mediante una alocución radiotelevisada en la que anunció medidas para atajar la agitación social reinante. El general Mejía anunció el cierre de centros docentes hasta nuevo aviso y la congelación de precios de los artículos de consumo;<sup>71</sup> al final, como parte de la solución del proceso se otorgó un bono estudiantil para que los estudiantes de educación primaria y media se transportaran gratuitamente en los buses urbanos, y se promovió a los estudiantes por decreto.

Durante estos disturbios hicieron su aparición grupos organizados de pandilleros de áreas marginales de la ciudad de Guatemala, quienes se presentarían posteriormente como las maras y que estuvieron influenciadas inicialmente por el estilo de baile breakdance que llevaban a Guatemala los jóvenes deportados de los Estados Unidos.

## Construcción de pasos a desnivel

El crecimiento que ha tenido la ciudad se ha dado desordenadamente en todas direcciones, siendo predominantes el sur occidente y el sur oriente. Su crecimiento ha sido tan grande que ha tomado varias poblaciones que en sus inicios se encontraban en lejanías o pertenecían a otro municipio y que, por el actual sobrepaso de sus límites jurisdiccionales se le ha llamado Área Metropolitana de Guatemala. Algunas de estas son Mixco, Santa Catarina Pinula, Villa Nueva y San José Pinula. También se ha dado el fenómeno de las Ciudades Dormitorio, como Fraijanes, Villa Canales y Amatitlán. En estas ciudades y pueblos, los desarrollos urbanísticos son muchos y muestran el gran crecimiento poblacional directamente de la ciudad, ya que esta aún padece de escasez de vivienda que baste para toda la población, lo que fomenta la aparición de barriadas en zonas de alto riesgo, como las laderas y barrancos, que son característicos de la región.

Este crecimiento desordenado de la ciudad llevó a la aparición de congestionamientos de tránsito; para paliar esta situación, se empezaron a construir pasos a desnivel. El primero de estos fue el paso a desnivel de Tecún Umán entre las zonas 8, 9 y 13. La obra consiste en cuatro puentes de concreto prefabricado, así como un sistema de intercambios a desnivel de vías sin restricción de altos, para el tránsito de vehículos por el Bulevar Liberación, en el sentido oriente-poniente, calle Montúfar, avenida La Castellana y 7.ª Avenida de la zona 13 hacia la zona 1 de la ciudad. La obra se llevó a cabo en tres fases, iniciándose en octubre de 1991 y terminándose el 31 de agosto de 1993.<sup>72</sup>



Tikal Futura

## Tormenta tropical Agatha

En 2010 la ciudad sufrió daños por la tormenta tropical Agatha, por la gran cantidad de lluvia en un corto periodo. El sistema de drenajes sufrió un colapso causando un gran socavón en uno de los recorridos en la zona norte.<sup>73</sup>

## Erupción del volcán de Pacaya del 2010

Cuatro volcanes son visibles desde la ciudad, dos de ellos activos. El más cercano y más activo es el volcán de Pacaya, que a veces expulsa una cantidad considerable de ceniza; los otros son: el Volcán de Fuego, Volcán Acatenango y Volcán de Agua. El 27 de mayo de 2010 por la noche, el volcán de Pacaya hizo erupción; la columna de ceniza alcanzó hasta mil quinientos metros de altura afectando a la ciudad de Guatemala y otros 3 departamentos de la República. Causó el cierre del Aeropuerto Internacional La Aurora, pues dicha erupción produjo una lluvia de arena volcánica en toda la ciudad de Guatemala, Escuintla y Sacatepéquez; la operación aérea se pudo reanudar hasta cinco días después.<sup>74</sup> La CONRED -Coordinadora Nacional para la Reducción de Desastres- declaró una alerta roja para las comunidades cercanas al volcán, y recomendó la evacuación de algunas de ellas.<sup>74</sup>

La erupción del volcán causó numerosos heridos y dos muertes,<sup>75</sup> entre ellas la del reportero Aníbal Archila, del telediario guatemalteco «Noti-7», que fue uno de los primeros en llegar a cubrir el acontecimiento. El presidente Álvaro Colom decretó un Estado de Calamidad Pública, el Ministerio de Educación suspendió las clases en los departamentos de Guatemala, Escuintla y Sacatepéquez y el Congreso de la República de Guatemala se reunió el martes 1.º de junio en sesión extraordinaria para ratificar el Estado de Calamidad Pública.<sup>75</sup>

## Asesinato de Facundo Cabral

El cantante argentino Facundo Cabral se presentó en la ciudad de Guatemala el martes 5 de julio de 2011 en el Expocenter del Grand Tikal Futura Hotel.<sup>76</sup> El jueves 7 se presentó en el que sería su último concierto, en el Teatro Roma de la ciudad de Quetzaltenango, el cual cerró interpretando la canción *No soy de aquí, ni soy de allá*.

Fue asesinado el 9 de julio de 2011 alrededor de las 5:20 a.m., en Ciudad de Guatemala, víctima de un atentado aparentemente dirigido al empresario Henry Fariña<sup>77 78</sup> el cual conducía al cantautor y a su representante al Aeropuerto Internacional La Aurora desde el hotel donde se hospedaba, para continuar en Nicaragua con su gira de presentaciones.<sup>79</sup> El atentado fue perpetrado por varios sicarios que se dirigían en tres vehículos y armados con fusiles de asalto en el Boulevard Liberación de dicha ciudad, quedando únicamente herido el empresario y fallecido el cantautor.<sup>80</sup>

En julio del 2012 fiscales nicaragüenses dijeron que Cabral fue asesinado por parte de una disputa entre Alejandro Jiménez González y Henry Fariñas, ambos miembros de la pandilla "Los Charros" aliada con La Familia Michoacana e involucrada en el lavado de dinero en cantidades de más de mil millones de dólares.<sup>81</sup>

## Demografía

Véase también: Inmigración en Guatemala

La ciudad de Guatemala es la aglomeración urbana más poblada de América Central. Durante la década de 2010 su población se ha duplicado, ya que según el censo de 2002 había 2.3 millones de habitantes en la ciudad<sup>82</sup> mientras que el censo de 2013 reportó 4.3 millones de habitantes.<sup>5</sup> El Instituto Nacional de Estadística estima que la ciudad de Guatemala alberga casi el veinticinco por ciento del total de la población guatemalteca<sup>83</sup> y la mitad de la población urbana del país, con casi el cuarenta y nueve por ciento.<sup>83</sup>

La mayor parte de la población económicamente activa se concentra en la zona industrial a lo largo de la Avenida Petapa, el área residencial de la Avenida las Américas, la Avenida la Reforma, el Boulevard Liberación, Zona Viva, Zona Pradera y el corredor comercial de la séptima avenida de la zona 9. También existe una alta densidad poblacional en el área comercial de Peri-Roosevelt en donde se encuentran centros comerciales que abastecen a esa área de la ciudad. Toda esta actividad comercial hace que el distrito metropolitano de la ciudad sea el municipio con menos índice de pobreza en el país con solamente el 6.3 por ciento<sup>84</sup> y que la tasa de alfabetismo sea de más del noventa y cinco por ciento -una de las tasas más altas del país. Finalmente, la ciudad de Guatemala posee un mayor porcentaje de personas adultas y de tercera edad que el resto del país, con un treinta y nueve por ciento.<sup>85</sup>

Etnográficamente la población de ascendencia europea ocupa el sesenta y nueve por ciento de la población total de la ciudad y está compuesta por descendientes de españoles -cuarenta y cuatro por ciento-, de alemanes -diez por ciento-, italianos -siete por ciento- y franceses -cuatro por ciento- con el porcentaje restante compuesto por descendientes de ingleses, suecos, holandeses, belgas. El 18.2 por ciento de los habitantes son personas mestizas con ascendencia europea, amerindia, africana y -en menor medida asiática-, el 6.6 por ciento de la población es indígena (principalmente K'aqchiquel).<sup>83</sup>

## Religión

La población de la ciudad de Guatemala es predominantemente cristiana, debido al fuerte arraigo de la religión Católica desde la época colonial y al auge de las denominaciones protestantes a partir de la segunda mitad del siglo xx. Entre los mayores símbolos religiosos está la Catedral Metropolitana —construida en el siglo xix, la celebraciones católicas de la Semana Santa, la feria de la localidad que se celebra el 15 de agosto en honor al Día de la Asunción—, y la Casa de Dios, una mega iglesia protestante construida a principios del siglo xxi en las afueras de la ciudad.

El protestantismo ha crecido considerablemente en las últimas décadas, aunque históricamente desde la década de 1870 la ciudad cuenta con población protestante -la que inicialmente era menor del 1% y era únicamente la Iglesia Prebiteriana Central-. El auge protestante se ha visto facilitado por el debilitamiento de la religión católica en el país, el cual ha sido un proceso largo que ha sido influenciado principalmente por cuestiones políticas locales: las reformas borbónicas del siglo xviii que iniciaron el debilitamiento del poderío de la iglesia sobre la corona española, las órdenes regulares de la Iglesia católica habían sido expulsadas del territorio centroamericano en 1829 por los liberales comandados por Francisco Morazán, pero retornaron en 1840 luego de la victoria del general Rafael Carrera;<sup>87</sup> el clero secular, por su parte, no fue expulsado, pero se le retiró el diezmo obligatorio, lo que lo debilitó considerablemente.<sup>87</sup> Durante el régimen de Carrera las órdenes regulares se fortalecieron y gracias a la fuerte relación con el gobierno conservador, consiguieron tomar el control de la educación del país mediante el Concordato de 1854 y que se les retornaran las posesiones que les habían sido confiscadas en 1829.<sup>88</sup> El clero secular, por su parte, se vio beneficiado por sus relaciones con el Clan Aycinena y por la imposición del diezmo obligatorio.<sup>88</sup>

### Religión en la ciudad de Guatemala (INE-2017)

Religión	Porcentaje
Catolicismo	42.4 %
Protestantismo	36.2 %
Ninguno	17.2 %
Mormonismo	1.6 %
Otra	2.1 %
Judaísmo	0.9 %

Fuente: INE.<sup>86</sup>

### Religión en la ciudad de Guatemala (INE-2001)

Religión	Porcentaje
Catolicismo	46.3 %
Protestantismo	27.7 %
Ninguno	21.1 %
Mormonismo	2.0 %
Otra	2.3 %
Judaísmo	0.6 %

Fuente: INE.<sup>86</sup>

En 1872, tras el derrocamiento de los conservadores y la toma del poder por los liberales liderados por Miguel García Granados y Justo Rufino Barrios, las órdenes regulares fueron expulsadas nuevamente y el diezmo obligatorio fue eliminado, debilitando considerablemente al clero secular. El gobierno adoptó una postura agnóstica y positivista y promulgó leyes laicas para eventos que anteriormente eran exclusivamente controlados por los religiosos -por ejemplo, matrimonios, divorcios y partidas de nacimiento y defunción-. El gobierno liberal también permitió el ingreso de la Iglesia Presbiteriana, que se constituyó en la primera religión protestante legal en el país, pues anteriormente ya habían estado en Guatemala ciudadanos ingleses protestantes que negociaban con el gobierno conservador.<sup>89</sup> El gobierno liberal incluyó en la constitución de 1879 la prohibición de que las congregaciones religiosas poseyeran bienes y estableció a la educación laica como la única obligatoria.

Esta situación se mantuvo incluso hasta después del derrocamiento del general Jorge Ubico, último dictador liberal del país, pues la constitución de 1945 mantiene las prohibiciones que los liberales incluyeron en 1879. El arzobispo Mariano Rossell y Arellano comprendiendo la difícil posición de la iglesia, se alió con los grupos anticomunistas que finalmente derrocaron al régimen revolucionario del coronel Jacobo Árbenz Guzmán en 1954 y consiguió que el gobierno contrarrevolucionario incluyera en la constitución de 1956 que las iglesias pudieran poseer bienes y que la educación religiosa fuera apoyada por el estado. Estos cambios fueron determinantes para la religión en el país, porque si bien permitieron a las órdenes regulares retornar a Guatemala y recuperar algunos de sus bienes, también permitió el auge de todas las otras religiones, principalmente de los protestantes evangélicos.

Una de las mayores iglesias protestantes es la iglesia Casa de Dios con más de doce mil miembros; otras iglesias, como El Shaddai, Ministerios Ebenezer, Elim Central, han aparecido y se han fortalecido desde que se levantó la prohibición de que las iglesias poseyeran bienes e impartieran educación en 1956.

Otros grupos cristianos pequeño son los Mormones, Adventistas del Séptimo Día, Ortodoxos y Testigos de Jehová. Finalmente, debido a la llegada de extranjeros de origen árabe, israelí y asiático, existen comunidades de Judaísmo, Musulmanes y Budistas.

Ciudad de Guatemala se manifiesta como una de las regiones más seculares de Guatemala, donde el 17 por ciento dice no tener afiliación religiosa o dice ser ateo o agnóstico.



Catedral de Ciudad de Guatemala vista desde el Parque Central

## Sistema de transporte

---

### Urbano

El servicio de transporte está constituido principalmente por el servicio de buses urbanos, existen 336 rutas y cobran una tarifa de Q.2 (unos 26 centavos de dólar, aproximadamente), sin embargo cabe destacar la importancia de las dos líneas de transporte masivo (BRT) denominada Transmetro promovida por la municipalidad de Guatemala, la primera ruta sale de la Central de la zona 12 de Villa Nueva hasta el centro cívico de la capital (eje sur), y la segunda sale del centro cívico hacia la zona 13 de la ciudad (eje central). En la actualidad se trabaja en la segunda fase de esta línea, aunque está en proyecto la implementación de doce nuevas rutas del citado sistema Transmetro. También se implementó un sistema de autobuses en toda la ciudad capital, denominado Transurbano, en el cual se reemplazaron los buses urbanos por autobuses en los cuales ya no se paga en efectivo, sino que se utiliza una tarjeta en la cual se le descuenta el pasaje a fin de reducir la frecuencia de asaltos a los pilotos urbanos. Está proyectada un sistema de tren ligero, Metro Riel.

### Aéreo

También en la ciudad se encuentra el Aeropuerto Internacional La Aurora, ubicado en medio de la ciudad y con una red de 29 vuelos internacionales diarios a las principales ciudades de América y Europa mediante 17 líneas aéreas, también tiene 3 vuelos nacionales diarios hacia el Aeropuerto Internacional Mundo Maya, ubicado en el departamento de Petén. Es uno de los más grandes y modernos de la región centroamericana y cuarto por su tráfico aéreo después de la ciudad de Panamá, San José de Costa Rica y San Salvador.

### Carreteras

La ciudad de Guatemala cuenta con diversas carreteras y autopistas que la conectan al resto del país, como la autopista «Palín-Escuintla» hacia el sur, la carretera «Jacob Arbenz Guzmán» hacia el Atlántico y el norte, la carrera «a El Salvador» (carretera Panamericana hacia el oriente del país) y las carreteras que se derivan de la carretera Panamericana y que la conectan al occidente del país, específicamente a los departamentos de Quetzaltenango, San Marcos, Huehuetenango y Quiché.

## Patrimonio

---

### Centro Histórico

### Zonas e infraestructura

---

La ciudad tiene además de una gran variedad de restaurantes, centros comerciales, plazas, hoteles y tiendas, cerca de trescientas galerías y museos (incluyendo reconocidas colecciones de arte precolombino); asimismo, existen trece universidades: doce privadas y una nacional, la cual tiene varios centros de estudios en diferentes zonas de la ciudad.

La ciudad está dividida en 25 zonas (omitiendo las zonas 20, 22 y 23 que son parte de otros municipios), lo cual hace muy sencillo encontrar direcciones gracias al plan urbanístico diseñado por el ingeniero Raúl Aguilar Batres. Guatemala tiene una estructura cuadrada que se expande en todas las direcciones lo cual es una característica importante del urbanismo neoclásico de principios de siglo. La ciudad posee muchas avenidas y bulevares amplios y decorados; como la «Avenida La Reforma», «Vista Hermosa», «Los Próceres», y «Avenida de Las Américas» entre otros. Su trazado antiguo y su ubicación (un valle rodeado de barrancos profundos) hace que las vías de acceso principales sean pocas, lo cual causa una severa congestión de tráfico, al igual que el desarrollo de otras áreas antes tomadas como marginales como la Ruta al Atlántico «Jacob Arbenz Guzmán» entre las zonas 17 y 18, área que ha demostrado un gran poder comercial.

### Zona Industrial

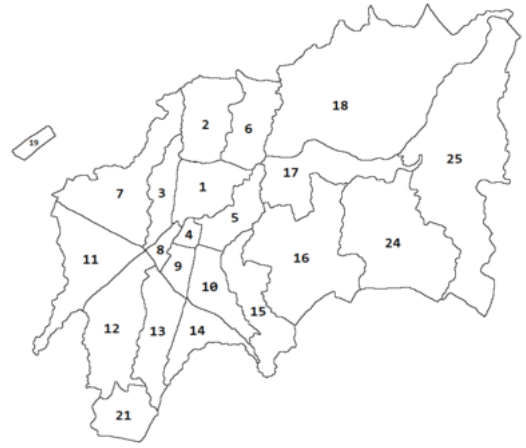
La industria está concentrada mayormente en la zona 12, a ambos lados de la Avenida de Petapa, convirtiendo a esta zona en la más contaminada de la ciudad. Asimismo, modernos proyectos urbanísticos colocaron a las contaminantes fábricas en las cercanías de las carreteras hacia el Pacífico y el Atlántico y lo que será el gran proyecto del anillo metropolitano. Grandes áreas comerciales se construyeron en distintos puntos de la capital, entre las que destacan el complejo urbanístico del parque comercial «Las Majadas» que agrupa el área comercial más grande del país ya que en él se encuentran quince centros comerciales.

### Zonas Residenciales

Existen diversas zonas residenciales en la ciudad aunque debido al crecimiento de la población y el desarrollo económico muchas áreas ahora son de carácter mixto compartiendo residencias, comercios y en algunos casos industrias. Debido a la inseguridad se puede observar un fenómeno llamado "colonia cerrada" que consiste en que los vecinos se organizan para cerrar las calles con rejas o paredes y dejan una garita de entrada y salida con guardia privada.

## Edificios

En el último tercio del siglo xx se produjo un auge en la construcción de edificios de varios niveles por toda la ciudad. El siguiente es un listado no exhaustivo de las estructuras que se erigieron:<sup>90</sup>








\*Zonas 20, 22 y 23 son parte de otras jurisdicciones



Mapa de la ciudad dividida en sus respectivas zonas.



## Edificios construidos a partir de 1970

Año	Nombre de edificio	Ubicación	Arquitecto	Estilo	Niveles
1970	Torre de GUATEL <sup>90</sup> 	Avenida La Castellana y 38 Calle, Zona 8	Minondo Gieseemann &	Simbólico Expresivo	8
1971	FIASA <sup>90</sup>	Avenida La Reforma y 10 Calle, Zona 9	Raúl Herrera Minondo	Moderno	24
1971	Hotel El Dorado <sup>90</sup> 	Zona 9			
1971	Edificio del INGUAT 	Centro Cívico			
1971	Corte Suprema Justicia 	Centro Cívico		Estilo Neocolonial	
1971	Edificio Ministerio Finanzas 	Centro Cívico		Estilo Internacional	
1971	Biblioteca Central USAC 	Plaza de los Mártires, Ciudad Universitaria Zona 12	Mx Holzheu Stollreiter, Augusto de León Fajardo y Artista Luis Díaz Aldana	Simbólico Expresivo	5
1972	Cámara de Industria 	Ruta 6 y 9a Calle, Zona 4	Federico Guillermo Toriello Castillo y Víctor Antonio Meléndez Bouscayrol	Expresión Nacional	16
1972	Ciudad Vieja	8 Calle y 1 Avenida, Zona 10	Alfredo Aycinena Neutze	Moderno	14
1972-1974	Reforma Obelisco	Avenida La Reforma y 16 Calle, Zona 9	Minondo Gieseemann & Enrique Saravia Arq. Camacho	Moderno	16 y un sótano de estacionamiento

					
1974	INFOM <sup>90</sup>	8 Calle y 3 Avenida, Zona 9	Santiago Tizón Chocano y Carlos Ogarrío Olivero	Simbólico Expresivo	6
1975	El Triángulo <sup>90</sup> Propiedad del dictador nicaragüense Anastasio Somoza Debayle	7a Avenida 6-53, Zona 4	Tinoco & Lacape	Moderno	17 y un sótano de estacionamiento
1975	Hotel Fiesta <sup>90</sup> Guatemala	Zona 10	Tinoco & Lacape	Estilo Moderno	
1975	Edificio El Patio <sup>90</sup>			Estilo Simbólico Expresivo	
1975	Hotel Cortijo Reforma	Zona 10			
1975	Campus Universidad Rafael Landívar <sup>90</sup> 	Zona 16		Estilo Expresión Nacional	2 y 3
1975-1980	Centro Financiero Zona 4 (Banco Industrial) <sup>90</sup> 	Zona 4		Estilo Internacional	
1975-1979	Plaza del Sol	Avenida Montufar, zona 9		Estilo Expresión Nacional	
1976-1979	Condominio Torre Santa Clara 	6a Avenida entre 12 y 13 Calle, Zona 10	Enrique Saravia Camacho	Moderno	15 y un sótano de estacionamiento
1977	Colegios Profesionales <sup>90</sup>	0 Calle 15-46, Zona 15	Luis Arroyave Valdés, Juan Fernando Herbruger Castañeda, Juan Fco. Lacape Mandujano y Rafael Fco. Tinoco Alvarado	Moderno	10
1979-1981	Aseguradora General	10 Calle y 3a Avenida, Zona 10	Alfredo Neutze Aycinena	Moderno	10
1979-1981	La Galería	7 Avenida y 15 Calle, Zona 9	Enrique Saravia Camacho	Neoclásico	7 y dos sótanos de estacionamiento
1979-1981	Géminis 10 (Torre 1) 	Zona 10		Estilo Moderno	
1979-1981	Diario El Gráfico	Zona 1		Estilo Expresión Nacional	
1986	COGEFAR	4 Avenida y 9 Calle, Zona 14	Pelayo Llarena Dunn	Expresión a través de materiales y forma	4 módulos de 10 niveles
1989	Condominio El Torreón	10 Calle y 3	Américo Giracca	Expresión a	12

		Avenida, Zona 14		través de elementos contraste	
1989	El Parque	21 Avenida y 3 Calle, Zona 15 Vista Hermosa I	Américo Giracca	Expresión a través de elementos contraste	14
1989-1990	EDYMA Plaza	13 Calle y 8 Avenida, Zona 10	Valenzuela Benchoam &	Expresión a través de elementos contraste	8
1989-1991	Condominio Vistana Villa	Avenida Las Américas 24-42, Zona 13	Enrique Camacho Saravia	Expresión a través de elementos contraste	13
1988	Centro Comercial Megacentro	Calzada Roosevelt, zona 7			2
1988	Centro Comercial Peri-Roosevelt	Calzada Roosevelt y Anillo Periférico, zona 7		Expresión a través de Alta Tecnología	2
1988	Edificio Géminis 10 (Torre II) 	Zona 10		Expresión a través de elementos contraste	
1990	Campus Universidad Francisco Marroquín 	Ciudad Vieja, zona 10		Expresión edificio moderno con integración ambiental	
1990	Galerías del Sur	Calzada Aguilar Batres, zona 11		Expresión a través de Alta Tecnología	
1990	El Reformador	Avenida La Reforma y 1a Calle, Zona 9	Castillo & Palma	Postmodernismo Guatemalteco	12
1992	Century Plaza	15 Avenida y 6 Calle, Zona 13	Roberto Gálvez Roesch	Alta Tecnología	5
1996	Plaza Dorada	6a Avenida y 3 Calle, Zona 9	Eduardo Cantero Aguirre	Identidad Nacional	8

## Sitios de interés

La ciudad de Guatemala cuenta con numerosos sitios de interés cultural, artístico y arquitectónico. He aquí un listado de algunos de los lugares más relevantes:






Avenida Reforma de la Ciudad de Guatemala vista desde el Aire

Lugares de interés clasificados por zona


Zona	Lugares de interés	Imágenes
<p><b>Zona 1</b></p>	<ul style="list-style-type: none"> <li>▪ Museos de Guatemala (<a href="http://www.museosdeguatemala.org/">http://www.museosdeguatemala.org/</a>)</li> <li>▪ Centro Histórico (<a href="https://web.archive.org/web/20131217054443/http://elcentrohistorico.com/">https://web.archive.org/web/20131217054443/http://elcentrohistorico.com/</a>)</li> <li>▪ Paseo de la Sexta</li> <li>▪ Palacio Nacional de la Cultura</li> <li>▪ Biblioteca Nacional de Guatemala</li> <li>▪ Teatro Abril (<a href="http://www.teatroabril.com/">http://www.teatroabril.com/</a>)</li> <li>▪ Hogar Rafael Ayau (<a href="https://web.archive.org/web/20100828214540/http://www.hogarrafaelayau.org/">https://web.archive.org/web/20100828214540/http://www.hogarrafaelayau.org/</a>)</li> <li>▪ Centro Cultural de España/Edificio antiguo Cine Lux (<a href="http://www.cceguatemala.org/">http://www.cceguatemala.org/</a>)</li> </ul>	<p style="text-align: center;"><b>Centro Cívico Zona 1</b></p> <div style="display: flex; justify-content: space-around;">     </div> <p>Centro Cultural Miguel Ángel Asturias</p> <p>Instituto Guatemalteco de Seguridad Social</p> <p>Banco de Guatemala</p> <p>Municipalidad de Guatemala, llamado también «Palacio de la Loba»</p> <p>Es un área ubicada dentro de las zonas 1 y 4 que alberga oficinas del Gobierno Central y de la Municipalidad de Guatemala; entre los principales edificios se distingue el Centro Cultural Miguel Ángel Asturias, la Municipalidad de Guatemala, el Banco de Guatemala, el Crédito Hipotecario Nacional, el Ministerio de Finanzas Públicas, el Palacio de Justicia y el Instituto Guatemalteco de Seguridad Social. El Puente Café del Ferrocarril sirve de división entre la zona 4 y el Centro Cívico.</p>
<p><b>Zona 2</b></p>	<ul style="list-style-type: none"> <li>▪ Mapa en Relieve de Guatemala<sup>91</sup></li> <li>▪ Hipódromo del Norte</li> <li>▪ Avenida Simeón Cañas</li> <li>▪ Diamante de Béisbol Enrique Torrebiarte</li> <li>▪ Universidad Mariano Gálvez</li> </ul>	<p style="text-align: center;"><b>Mapa en Relieve Zona 2</b></p> <div style="display: flex; justify-content: space-around;">     </div> <p>Baranda con los símbolos de la historia guatemalteca.</p> <p>Vista parcial del Mapa en Relieve</p> <p>Monumento a Francisco Vela construido en 1981</p> <p>Belice en el Mapa en Relieve</p> <p>El Mapa en Relieve de Guatemala fue construido por el teniente coronel e ingeniero Francisco Vela en 1904-1905, durante el gobierno del licenciado Manuel Estrada Cabrera. El mapa es considerado una maravilla arquitectónica y es la principal atracción en el «Hipódromo del Norte» en la zona 2 de la ciudad de Guatemala.</p>
<p><b>Zona 3</b></p>	<ul style="list-style-type: none"> <li>▪ Cementerio General</li> <li>▪ Estadio Manuel Felipe Carrera</li> </ul>	<p style="text-align: center;"><b>Cementerio General Zona 3</b></p> <div style="display: flex; justify-content: space-around;">     </div> <p>Tumba en mejor estado de conservación; la tumba data de 1880.</p> <p>Monumento al general Justo Rufino Barrios.</p> <p>Tumba del general Justo Rufino Barrios.</p> <p>Tumba cadetes del atentado contra Estrada Cabrera (1908).</p> <p>El Cementerio General de la ciudad de Guatemala fue construido durante el gobierno del general Justo Rufino Barrios.</p>
<p><b>Zona 4</b></p>	<ul style="list-style-type: none"> <li>▪ Cuatro Grados Norte</li> <li>▪ Mercado La Terminal</li> <li>▪ Edificio El Triángulo</li> </ul>	
<p><b>Zona 5</b></p>	<ul style="list-style-type: none"> <li>▪ Estadio Mateo Flores</li> <li>▪ Gimnasio Teodoro Palacios Flores</li> <li>▪ Ciudad Olímpica</li> </ul>	
<p><b>Zona 6</b></p>	<ul style="list-style-type: none"> <li>▪ Estadio Cementos Progreso</li> </ul>	
<p><b>Zona 7</b></p>	<ul style="list-style-type: none"> <li>▪ Sitio arqueológico de Kaminaljuyú</li> </ul>	



	<ul style="list-style-type: none"> <li>Parque Deportivo Erick Barrondo (La Democracia)</li> <li>Centro Comercial Peri-Roosevelt</li> </ul>	
<b>Zona 8</b>	<ul style="list-style-type: none"> <li>Universidad Mesoamericana</li> </ul>	
<b>Zona 9</b>	<ul style="list-style-type: none"> <li>Torre del Reformador</li> <li>Parque de la Industria (<a href="http://www.coperex.com.gt/">http://www.coperex.com.gt/</a>)</li> <li>Avenida Reforma</li> <li>Obelisco</li> </ul>	<p style="text-align: center;"><b>Zona 9</b></p>  <p>Torre del Reformador</p> <p>Antigua Escuela Politécnica</p> <p>Banrural</p> <p>Banco GyT Continental</p> <p>La zona 9 es considerado el nuevo centro de la ciudad. En ella tienen sus oficinas centrales las principales instituciones financieras y bancarias del país.</p>
<b>Zona 10</b>	<ul style="list-style-type: none"> <li>Universidad Francisco Marroquín</li> <li>Museo Ixchel del Traje Indígena<sup>92</sup></li> <li>Universidad Galileo</li> <li>Torres Design Center</li> <li>Museo Popol Vuh</li> <li>Zona Viva</li> <li>Jardín Botánico<sup>93</sup></li> <li>Plaza Fontabella</li> <li>Oakland Mall</li> </ul>	<p style="text-align: center;"><b>Zona 10</b></p>  <p>Centro de Negocios Pradera</p> <p>Torre 1 del Design Center</p> <p>La zona 10, conocida como Zona Viva, es donde se encuentran los principales hoteles, restaurantes y centros comerciales de la ciudad.</p>
<b>Zona 11</b>	<ul style="list-style-type: none"> <li>Museo de Miraflores (<a href="https://web.archive.org/web/20080128160541/http://www.museomiraflores.com/">https://web.archive.org/web/20080128160541/http://www.museomiraflores.com/</a>)</li> <li>Centro Comercial Miraflores</li> <li>Tikal Futura</li> <li>Hospital Roosevelt</li> <li>Centro Universitario Metropolitano</li> <li>Calzada Roosevelt</li> </ul>	 <p>Hotel Tikal Futura, zona 11.</p>
<b>Zona 12</b>	<ul style="list-style-type: none"> <li>Universidad de San Carlos de Guatemala</li> </ul>	<p style="text-align: center;"><b>Ciudad Universitaria Zona 12</b></p>  <p>Rectoría</p> <p>Biblioteca</p> <p>Edificio T-11 de la Facultad de Farmacia</p> <p>Edificio T-2 de la Facultad de Arquitectura</p> <p>La ciudad universitaria es el campus central de la Universidad de San Carlos de Guatemala y fue construido a finales de la década de 1950.</p>
<b>Zona 13</b>	<ul style="list-style-type: none"> <li>Museo Nacional de Arqueología y Etnología<sup>94</sup></li> <li>Museo de Arte Moderno</li> <li>Museo de los Niños</li> <li>Museo Nacional de Historia Natural</li> <li>Zoológico La Aurora<sup>95</sup></li> <li>Aeropuerto Internacional La Aurora</li> <li>Avenida de las Américas</li> <li>Contraloría General de Cuentas de la Nación</li> <li>Universidad del Istmo</li> </ul>	<p style="text-align: center;"><b>Zona 13</b></p>  <p>Aeropuerto la Aurora.</p> <p>Monumento a Juan Pablo II, Avenida Las Américas de noche. La escultura fue diseñada por Rodolfo Galeotti Torres en 1987.</p> <p>Aeropuerto Internacional de la ciudad de Guatemala.</p> <p>El Reloj de Flores.</p> <p>La zona 13 de la ciudad es la primera que visitan los turistas que llegan a Guatemala por la vía aérea, ya que en ella se encuentra el Aeropuerto Internacional La Aurora. Por su importancia turística, en los alrededores del aeropuerto existen numerosas atracciones, parques y monumentos. En el siglo XXI, a todo lo largo del lado este de</p>


	<ul style="list-style-type: none"> <li>▪ Domo Polideportivo</li> <li>▪ Mercado de Artesanías</li> <li>▪ Reloj de Flores</li> <li>▪ Antiguo Aqueducto de La Aurora</li> <li>▪ Monumento a Justo Rufino Barrios</li> <li>▪ Monumento a Tecún Umán</li> <li>▪ Velódromo Nacional</li> </ul>	la pista del aeropuerto internacional se han construido numerosos edificios habitacionales.
<b>Zona 14</b>	<ul style="list-style-type: none"> <li>▪ Centro Recreativo Universitario Los Arcos</li> <li>▪ Avenida de Las Américas</li> <li>▪ Parque de La Cañada</li> <li>▪ Centro Comercial La Pradera</li> <li>▪ Asociación de Gerentes de Guatemala (AGG)</li> </ul>	
<b>Zona 15</b>	<ul style="list-style-type: none"> <li>▪ Templo de la Ciudad de Guatemala</li> <li>▪ Bulevar Vista Hermosa</li> <li>▪ Edificio de los Colegios Profesionales de Guatemala</li> </ul>	 <p>Templo de La Iglesia de los Santos de los Últimos Días de la ciudad de Guatemala, ubicado en Vista Hermosa en la Zona 15.</p>
<b>Zona 16</b>	<ul style="list-style-type: none"> <li>▪ Universidad Rafael Landívar</li> <li>▪ Hospital Militar de Guatemala</li> <li>▪ Universidad Panamericana</li> <li>▪ Paseo Cayalá</li> </ul>	<p style="text-align: center;"><b>Zona 16</b></p>  <p>Centro comercial Paseo Cayalá</p>  <p>Universidad Rafael Landívar</p> <p>La zona 16 de la ciudad ha sido una de las últimas zonas de la ciudad en desarrollarse, aunque lo ha hecho en forma planificada y ordenada. Sede la Universidad Rafael Landívar y del Colegio Austriaco Guatemalteco desde la década de 1980, en el siglo XXI ha tenido un aumento considerable de construcciones residenciales y comerciales.</p>
<b>Zona 17</b>	<ul style="list-style-type: none"> <li>▪ Centro comercial Metronorte</li> <li>▪ Centro comercial Portales</li> <li>▪ Fábrica Kern's</li> <li>▪ Centra Norte</li> </ul>	
<b>Zona 18</b>	<ul style="list-style-type: none"> <li>▪ Centro comercial Plaza San Rafael</li> </ul>	
<b>Zona 19</b>	<ul style="list-style-type: none"> <li>▪ Centro comercial Plaza Florida</li> </ul>	

## Panorama de la ciudad de Guatemala



El valle de la ciudad de Guatemala. Vista aérea de la ciudad de Guatemala. Ciudad de Guatemala en 2011.

Imágenes panorámicas en tamaño grande



## Cultura

### Vida nocturna

La zona 10 —también conocida como la «Zona Viva»— ha sido un lugar dedicado a la vida nocturna desde la década de 1980. Originalmente para las élite de la ciudad que vivían en los alrededores, lugares como «Dash» y «Kahlúa» eran los centros de diversión preferidos. Con la migración de las clases acomodadas hacia el área oriental de la ciudad, conocida como «Carretera a El Salvador», y la aplicación de la «Ley Seca» -que prohibió el consumo de bebidas alcohólicas después de las dos de la mañana- durante el gobierno de Jorge Serrano Elías en 1992, el nivel de los centros de entretenimiento disminuyó un tanto, con la población que atendía proveniente de las capas medias y media-altas de la sociedad de la ciudad. En el siglo xxi la «Zona Viva» se ha convertido en un centro de recreación familiar con la apertura del centro comercial «Oakland Mall» y «Fontabella» y con la proliferación de restaurantes de alta cocina.<sup>[*cita requerida*]</sup>

A principios del siglo xxi «Ciudad Cayalá» fue construida en los terrenos desocupados que estaban en las orillas de la «Calzada de la Paz», importante vía que fue construida en la década de 1990 y que une a la zonas 15 y 16 con las zonas 1, 5 y 6 de la ciudad. «Ciudad Cayalá» es un complejo que tiene todo tipo de actividades, dedicadas en su mayoría a la población de clase alta y media que vive en los alrededores; las actividades que incluye este complejo van desde los tradicionales bares, restaurantes y discotecas hasta golf y surf en olas artificiales.<sup>[*cita requerida*]</sup>

En el siglo xxi, la vida nocturna del Centro Histórico se reinició junto con la remodelación del «Paseo de la Sexta» a mediados de la década de 2000. Varios bares y centros de baile abrieron sus puertas, así como el «Teatro de los huitecos» sobre la séptima avenida, frente al Palacio Nacional de la Cultura.<sup>[*cita requerida*]</sup>



Ciudad de Guatemala de noche, al fondo el Volcán de Agua

### Celebraciones y fiestas

- Feria de agosto: celebración de la patrona de la ciudad, la Virgen de la Asunción. Se ha celebrado desde el siglo xix en el área que ocupa el Hipódromo del Norte.
- Feria de noviembre: celebración que se inició en la década de 1930 para conmemorar el cumpleaños del presidente, general Jorge Ubico Castañeda. Tras la caída del régimen ubiquista en 1944, la celebración se suspendió pero se inició nuevamente como Feria Nacional e INTERFER en el Parque de la Industria en la década de 1970.

### Tradiciones

Véase también: Semana Santa en Ciudad de Guatemala

- Semana Santa: celebración católica que tuvo un auge durante los gobiernos liberales de los generales Justo Rufino Barrios, Manuel Lisandro Barillas Bercián y José María Reyna Barrios, cuando siguiendo la recomendación del papa León XIII, contrarrestaron la tendencia positivista de esos gobiernos con manifestaciones públicas de fe. El presidente Reyna Barrios permitió más libertades para estas demostraciones católicas, las cuales mantuvieron su vigencia durante la primera mitad del siglo xx y luego, tras el derrocamiento del coronel Jacobo Árbenz Guzmán y el retorno de las órdenes regulares en el gobierno del coronel Carlos Castillo Armas, han tenido un auge exponencial. He aquí el listado de los principales cortejos profesionales que recorren las calles del Centro Histórico de la ciudad:

Procesiones de Semana Santa

Día	Iglesia	Imagen	Horario
<b>Sábado de Ramos</b>	Iglesia de La Recolectión	Jesús Nazareno del Consuelo	10:00 a.m. - 2:00 a.m.
<b>Domingo de Ramos</b>	Iglesia de Capuchinas	Jesús de las Palmas	5:00 a.m. - 12:00 p.m.
	Iglesia de San José	Jesús Nazareno de los Milagros	7:00 a.m. - 1:00 a.m.
<b>Lunes Santo</b>	Iglesia de La Parroquia	Jesús Nazareno de las Tres Potencias <sup>9</sup>	3:00 p. m. ; pm - 12:00 a.m.
<b>Martes Santo</b>	Iglesia de La Merced	Jesús Nazareno de la Merced "El Patrón Jurado"	08:00 AM - 12:00 p. m. ; pm
	Iglesia de Beatas de Belén	Jesús Nazareno de la Indulgencia	2:00 p. m. ; pm - 12:00 AM
<b>Miércoles Santo</b>	Iglesia de Santa Teresa	Jesús Nazareno del Rescate	12:00 p. m. ; pm - 12:00 AM
<b>Jueves Santo</b>	Iglesia de La Candelaria	Jesús Nazareno «Cristo Rey»	7:00 AM - 2:00 AM
<b>Viernes Santo</b>	Iglesia de La Merced	Jesús Nazareno de la Merced	3:00 AM - 3:00 p. m. ; pm
	Iglesia de La Recolectión	Señor Sepultado de La Recolectión	4:00 p. m. ; pm - 2:00 AM
	Iglesia de El Calvario	Señor Sepultado de El Calvario	3:00 p. m. ; pm - 3:00 AM
	Iglesia de Santo Domingo	Cristo del Amor	2:30 p. m. ; pm - 1:00 AM

## Deporte

La ciudad de Guatemala posee varios campos deportivos y es el hogar de muchos clubes deportivos. El fútbol es el deporte más popular: Comunicaciones y Municipal son los clubes más importantes, quienes disputan el clásico del fútbol guatemalteco. También ha destacado en la ciudad la Universidad SC y anteriormente el Aurora y la Tipografía Nacional.

La ciudad ha recibido a varias funciones de promoción y algunos eventos deportivos internacionales: en 1950 fue sede de la VI Juegos Centroamericanos y del Caribe, y en 2000 el Campeonato Mundial de Futsal de la FIFA. El 4 de julio de 2007, el Comité Olímpico Internacional se reunió en la ciudad de Guatemala y votó a Sochi para convertirse en la sede de los Juegos Olímpicos de Invierno de 2014 y Paralímpicos.<sup>[*cita requerida*]</sup>

### Estadio Nacional «Doroteo Guamuch Flores»

Es el estadio más grande de Guatemala y el séptimo a nivel centroamericano. Fue construido en 1948 por el Gobierno del doctor Juan José Arévalo, como parte de la Ciudad Olímpica que se construyó en «La Barranquilla» para acoger los Juegos Centroamericanos y del Caribe en 1950. Originalmente llamado «Estadio Olímpico de la Revolución», se le cambió nombre en honor del corredor de larga distancia Doroteo Guamuch Flores, quien fue el ganador del Maratón de Boston en 1952.<sup>96</sup> . Hasta el año 2000 su aforo oficial era de cincuenta mil espectadores pero al colocarse butacas en todos sus sectores la capacidad se redujo a veintiséis mil. Se utiliza principalmente para partidos de fútbol; el estadio ha acogido a la mayoría de los partidos de local de la Selección nacional de fútbol a lo largo de su historia y es local del Club Municipal uno de los equipos con mayor tradición en el país.<sup>[*cita requerida*]</sup>



Fotografía del Estadio de la Revolución poco después de su inauguración en 1950.

### Estadio Cementos Progreso

El estadio Cementos Progreso es un escenario multiusos, localizado en la 15 avenida 28-00, Zona 6, La Pedrera. Fue inaugurado el 11 de noviembre de 1979 en un partido de fútbol entre el CSD Municipal y la Selección de fútbol de Costa Rica (1-2). Tiene capacidad para 14,022 espectadores sentados y 32,002 utilizando gramilla e instalaciones para servicios deportivos y para el público; su cancha de fútbol cumple con las medidas reglamentarias de la FIFA para realizar juegos internacionales. La pista de atletismo sintética que posee fue la primera en Centroamérica, y cumple con las medidas reglamentarias de la Federación Internacional de Atletismo. Es la sede del club de fútbol CSD Comunicaciones y el tercer estadio más grande de Guatemala.<sup>97</sup>

### Estadio del Ejército

A principios de la década de los 60, se tuvo la idea de construir un estadio que fuera la sede del equipo de fútbol Aurora F.C., propiedad del ejército de Guatemala. La junta directiva de esa época, presidida por Adrián Rodríguez inició las gestiones solicitando su construcción al ministro de la Defensa Nacional, coronel Rafael Arreaga Bosque, y al Jefe de Estado, coronel Enrique Peralta Azurdia. Los trabajos se iniciaron sobre un estadio ya existente en la zona 5 de la ciudad, con la remodelación del césped, y fue inaugurado el 3 de octubre de 1964, teniendo como único graderío uno construido de madera. Después se construyeron las tribunas y posteriormente, siendo su última construcción la «General Sur», inaugurada el 2 de abril de 1970.



Toma de posesión del coronel Jacobo Árbenz Guzmán como presidente de Guatemala en el «Estadio de la Revolución» en 1951.

### Estadio Revolución

El Estadio Revolución se encuentra ubicado en el interior de la ciudad universitaria, este es sede del equipo Universidad SC. Su nombre es honor a la Gloriosa Revolución del 20 de octubre de 1944



## Estadio Del Trébol

El Estadio Manuel Felipe Carrera o comúnmente llamado Estadio del Trébol, actual sede oficial del equipo Municipal, anteriormente era utilizado para los entrenamientos de dicho equipo, derivado de las remodelaciones que sufrió el Estadio Nacional el equipo se vio obligado a cambiar de sede para sus encuentros de local por lo que decidieron utilizarlo oficialmente para sus encuentros de local y que paulatinamente ha sufrido remodelaciones, tiene capacidad máxima de 10.000 aficionados.

## Estadio Autonomía


Antes de que se construyera la Ciudad de los Deportes en 1948, el estadio de mayor capacidad en la ciudad era el estadio Autonomía, que se encontraba a la par de la *Penitenciaría Central* y que fue demolido en 1970 junto con la Penitenciaría para que se construyeran los edificios del Ministerio de Finanzas Públicas y la Corte Suprema de Justicia en el Centro Cívico de la ciudad.

## Diamante de Béisbol Enrique Torrebiarte


Situado en el Hipódromo del Norte, al final de avenida «Simeón Cañas» en la zona 2 de la ciudad, el diamante data de principios del siglo XX. Originalmente el adyacente *Templo de Minerva* era su único graderío; pero esto cambió en 1950, cuando se construyeron las instalaciones actuales, en preparación a los Juegos Centroamericanos y del Caribe que se realizaron entonces en Guatemala. El estadio se llamó originalmente «Diamante Minerva» y mantuvo ese nombre hasta que fue rebautizado en honor al jugador Enrique Torrebiarte. En 1952, fue expandido cuando el gobierno del coronel *Jacobo Árbenz* demolió el templo.

## Domo Polideportivo

El Domo Polideportivo de la *Confederación Deportiva Autónoma de Guatemala* (CDAG), conocido popularmente como «Domo de la Zona 13» o simplemente como «Domo» (debido al tipo de su estructura de la cubierta), es una arena multiusos ubicada en la zona 13. Construido sobre la antigua «Plaza de Toros» de la zona 13, fue construido especialmente para alojar el Campeonato Mundial de fútbol sala de la FIFA 2000 y tiene una capacidad de siete mil quinientos espectadores. El lugar es propiedad y está operado por la CDAG, y también se utiliza para las presentaciones musicales, así como las actividades deportivas, culturales y políticas para los cuales la CDAG arrenda el sitio. De acuerdo con la CDAG el Domo es un lugar hermoso, pero el alto costo de su funcionamiento ha afectado su papel en el deporte, porque la mayoría de las federaciones y asociaciones deportivas del país no pueden permitirse el costo de su utilización. En 2003 el 60 por ciento de las actividades llevadas a cabo en el Domo no estaban relacionadas con el deporte.



Estadio Nacional Mateo Flores en 2013 con pista sintética de color azul



Vista del interior del Domo Polideportivo.

## Ciudades hermanadas


La ciudad pertenece a la *Unión de Ciudades Capitales Iberoamericanas*, además está hermanada con 20 ciudades, las cuales son:

Hermanamiento de ciudades

Ciudad	Jurisdicción	País	Año
<u>Caracas</u>	<u>Distrito Capital</u>	Venezuela	1969
<u>San Salvador</u>	<u>San Salvador</u>	El Salvador	1979
<u>Madrid</u>	<u>Madrid</u>	España	1983 <sup>98</sup>
<u>Lima</u>	<u>Lima Metropolitana</u>	Perú	1987
<u>Santiago de Chile</u>	<u>Región Metropolitana</u>	Chile	1991
<u>Washington D. C.</u>	<u>Distrito de Columbia</u>	Estados Unidos	1991
<u>Saltillo</u>	<u>Coahuila</u>	México	1993
<u>La Habana</u>	<u>La Habana</u>	Cuba	1997
<u>Bogotá</u>	<u>Distrito Capital</u>	Colombia	1997
<u>Monterrey</u>	<u>Nuevo León</u>	México	1998 <sup>99</sup>
<u>San Pedro Sula</u>	<u>Cortés</u>	Honduras	1999
<u>Santa Cruz de Tenerife</u>	<u>Santa Cruz de Tenerife</u>	España	2002
<u>San José</u>	<u>San José</u>	Costa Rica	2005
<u>Ciudad de Panamá</u>	<u>Panamá</u>	Panamá	2005
<u>Taipéi</u>		Taiwán	2007 <sup>100</sup>
<u>Managua</u>	<u>Managua</u>	Nicaragua	2008
<u>Pekín</u>	<u>Pekín</u>	China	2009
<u>Solapur</u>	<u>Solapur</u>	India	N/A
<u>Providence</u>	<u>Rhode Island</u>	Estados Unidos	N/A
<u>Doral</u>	<u>Florida</u>	Estados Unidos	2017

Predecesor: San Juan	 Capital Iberoamericana de la Cultura 2015	Sucesor: Andorra La Vella
-------------------------	--	------------------------------

## Véase también

-  Portal:Guatemala. Contenido relacionado con **Geografía**.
- [Aeropuerto Internacional La Aurora](#)
- [Elecciones municipales de Guatemala de 2015](#)
- [Historia de Guatemala](#)
- [José María Reina Barrios](#)
- [Kaminaljuyú](#)
- [Organización territorial de Guatemala](#)
- [Palacio Nacional de la Cultura \(Guatemala\)](#)
- [Plaza de la Constitución \(Ciudad de Guatemala\)](#)

## Notas y referencias

- En el edificio del Mercado Central se construyó un edificio funcional que incluye un centro de artesanías nacionales para el turista en la década de 1980.<sup>7</sup>
- En algunas actas del Cabildo de Santiago del siglo xvii, recogidas en el Libro Viejo, aparece el nombre como «Goathemala».<sup>9</sup>
- 1 manzana = 7000 metros cuadrados
- El templo es de un estilo catalogado por especialistas como de influencia gaudiana, al que se suma la riqueza interior con el trabajo de ornamentación y talla de madera.<sup>26</sup>
- El nombre de Elena fue en honor a una de las hijas del general Barrios, *Elena Barrios Aparicio*. Desde 1950, por el lugar corre la Avenida Elena.<sup>27</sup>
- En 1898 todavía no existía el [Canal de Panamá](#) y el [ferrocarril interoceánico](#) era una excelente alternativa comercial.<sup>33</sup>
- En 1921, en la Plaza Reina Barrios del complejo la Aurora se celebró el primer centenario de la independencia de Guatemala, para lo cual se instaló la estatua ecuestre de bronce del presidente [José María Reina Barrios](#).<sup>34</sup>
- Vestigios del asilo «Joaquina» se encuentran en el edificio que ocupa el ministerio de Educación desde 2002.<sup>41</sup>
- Feria que se celebraba durante el mes de noviembre con motivo del cumpleaños del general Ubico, que era el 10 de noviembre; luego del derrocamiento de su gobierno, los edificios fueron convertidos en museos de Arqueología y Etnología.<sup>46</sup>
- El 75% de las viviendas de la ciudad eran barracas y de estas el 67.8% tenía piso de tierra; el 97.8% contaba con techo de retazos de lámina de zinc, el 90.6% sin servicio de agua, el 21.5% sin servicio sanitario y el 71.1% sacaba los desagües a la vías públicas.<sup>49</sup>
- Este terreno se escogió porque prácticamente colindaba con el Cementerio General, con apenas un barranco de por medio.<sup>50</sup>
- Finalmente, por decretos emitidos el 2 de septiembre y 27 de noviembre de 1950 el entonces presidente Dr. [Juan José Arevalo](#) indicó que no permitiría que se desalojara a lo invasores, lo que propició que se poblara aún más el área.<sup>50</sup>
- En 1951 un quetzal era equivalente a un dólar norteamericano.
- Los cuales, por falta de mantenimiento de administraciones posteriores han provocado severos hundimientos en la zona 6 de la ciudad en el siglo xxi.
- En 2011, Esthela de Matta viuda de Furlan, presidenta de la Asociación de Viudas de Militares y Especialistas del Ejército de Guatemala, (ASOMILGUA) presentó una demanda contra 36 integrantes del Ejército Guerrillero de los Pobres (EGP) y el Partido Guatemalteco del Trabajo (PGT). Específicamente, señaló como responsables a confirmar, a los encargados de los frentes terroristas «Augusto César Sandino» (FACS) y «Otto René Castillo» (FORC) del EGP; los frentes terroristas «PGT-6 de Enero»; «PGT Alamos» o «palomas azules» y «Comisión militar» (COMIL) del PGT.<sup>63</sup>
- Para 1985, las élites se habían retirado de estos institutos educativos localizados en el Centro Histórico de la ciudad de Guatemala y los estudiantes de los mismos ahora eran de las áreas medias y bajas de la ciudad.<sup>70</sup>
- También fue conocido como Jesús Nazareno de los Nobles en Antigua Guatemala y como Jesús Nazareno de los Pobres en la ciudad de Guatemala tras los terremotos de 1917-18.

## Referencias

- Municipalidad de Guatemala, 2014
- ecured (2018). «El Clima de la Ciudad de Guatemala» ([https://www.ecured.cu/Ciudad\\_de\\_Guatemala](https://www.ecured.cu/Ciudad_de_Guatemala)). Consultado el 19 de diciembre de 2018.
- «INE proyecciones 2008-2020» (<http://web.archive.org/web/http://www.ine.gob.gt/np/poblacion/index.htm>). [www.ine.gob.gt](http://www.ine.gob.gt). 2012. Consultado el 1 de enero de 2013.
- Programa de las Naciones Unidas para el Desarrollo, 2017, p. 6
- INE, 2013
- Population Data, 2012.
- Municipalidad de Guatemala, 2007
- Zetino Boteo, 2008.
- Juárez y Aragón, 1971, p. ii
- Melchor Toledo, 2011, p. 181.
- Departamento de Investigación y servicios meteorológicos, 2012
- SEGEPLAN, 2012
- Belaubre, 2001
- Móbil, 1975, pp. 176-180.
- Juárez, 2002
- Móbil, 1975, p. 188.
- Martínez Peláez, 1990, p. 541
- Zilbermann, 10 de agosto de 2010.
- Gómez Carrillo, 1886, p. 97
- Melchor Toledo, 2011, p. 170-171.
- González Davison, 2008.
- González Davison, 2008, p. 430.
- Guateantaño, 17 de octubre de 2011
- González Davison, 2008, p. 432.
- Bascome Jones, Scoullar y Soto Hall, 1915
- Aragón, 2013
- Palma, 26 de abril de 2015
- De León Maldonado, 1994.
- Gellert, 1990
- La Ilustración Guatemalteca, 15 de abril de 1897, p. 242.
- Buchenau, 1996
- La Ilustración Guatemalteca, 15 de abril de 1897, p. 275.
- Buchenau, 1996.
- Mundo Chapín, 2013
- Dirección General de Aeronáutica Civil, s.f.
- Gamboa, 1910, p. 102
- Gamboa, 1910, p. 103
- Morán Mérida, 1994, p. 9.
- Arévalo Martínez, 1945, p. 118.
- Arévalo Martínez y 1945, 128.
- CEUR, 1990, p. 5.
- Peláez Almengor, 1994, p. 3.
- Diario de Centro América, enero-junio de 1918
- Foro Red Boa, 2012.
- Arévalo Martínez, 1945, p. 303.
- Morán Mérida, 1994, p. 11.
- Dary Fuentes, 1994.
- Morán Mérida, 1994, p. 10.
- Meza, 1944.
- Comité de Vecinos de La Verbena, 2010
- Morán Mérida, 1994, p. 12.
- De Guate, s.f..
- Morán Mérida, 1994, p. 13-14.
- Galicia, 1 de marzo de 2016
- Castellanos Montufar, 2006, p. 4.
- Castellanos Montufar, 2006, p. 3.
- Olcese, Moreno y Ibarra, 1977.
- Escuela para todos, 1977, p. 49.
- Escuela para todos, 1977, p. 52.
- ElPeriódico, 2012
- Diario La Hora, 2013.
- Error en la cita: Etiqueta <ref> no válida; no se ha definido el contenido de las referencias llamadas *figueroa***
- La otra memoria histórica, 2011
- Prensa Libre, 6 de septiembre de 1980, p. 1
- Comisión para el Esclarecimiento Histórico: Vol. IV, 1999, p. Sección 256.
- Comisión para el Esclarecimiento Histórico: Vol. IV, 1999, p. Sección 253.
- Comisión para el Esclarecimiento Histórico: Vol. IV, 1999, p. Sección 252.
- CEUR, 1990, p. 3.
- CEUR, 1990, p. 4.
- CEUR, 1990, p. 3-4.
- El País, 1985, p. 2.
- Municipalidad de Guatemala, 2008
- El País (2010). «Socavón causado por la tormenta Agatha» ([https://web.archive.org/web/20120218203308/http://www.elpais.com/fotogaleria/tormenta/tropica/I/Agatha/arrasa/America/Central/elpgal/20100531elp epuint\\_2/Zes/1](https://web.archive.org/web/20120218203308/http://www.elpais.com/fotogaleria/tormenta/tropica/I/Agatha/arrasa/America/Central/elpgal/20100531elp epuint_2/Zes/1)). *El País* (Madrid). Archivado desde el original ([http://www.elpais.com/fotogaleria/tormenta/tr opical/Agatha/arrasa/America/Central/elpgal/2010053 1elp epuint\\_2/Zes/1](http://www.elpais.com/fotogaleria/tormenta/tr opical/Agatha/arrasa/America/Central/elpgal/2010053 1elp epuint_2/Zes/1)) el 18 de febrero de 2012. Consultado el 22 de septiembre de 2014.
- Assardo, Luis (2010). «Llueve ceniza y piedras del Volcán de Pacaya» (<https://web.archive.org/web/20140704004143/http://www.elperiodico.com.gt/es/2010 0527/pais/154149>). *El Periódico* (Guatemala). Archivado desde el original (<http://www.elperiodico.co m.gt/es/20100527/pais/154149/>) el 4 de julio de 2014. Consultado el 28 de mayo de 2010.
- Diario de Navarra (30 de mayo de 2010). «El volcán Pacaya continúa activo y obliga a seguir con evacuaciones» (<https://web.archive.org/web/20131012012312/http://www.diariodenavarra.es/20100530/int ernacional/el-volcan-pacay-continua-activo-obliga-se guir-evacuaciones.html?not=2010053001435867&idn ot=2010053001435867&dia=20100530&seccion=inte rnacional&seccion2=internacional&chnl=30>). *Diario de Navarra*. Archivado desde el original (<http://www.d iariodenavarra.es/20100530/internacional/el-volcan-p acay-continua-activo-obliga-seguir-evacuaciones.htm>

- ?not=2010053001435867&idnot=2010053001435867&dia=20100530&seccion=internacional&seccion2=internacional&chnl=30) el 12 de octubre de 2013. Consultado el 5 de junio de 2010.
76. Rodas, Hilda (9 de julio de 2011). «Crónica del último concierto de Facundo Cabral en la ciudad de Guatemala» ([https://web.archive.org/web/20110712025959/http://www.prensalibre.com/noticias/Cronica-concierto-Facundo-Cabral-Guatemala\\_0\\_514148695.html](https://web.archive.org/web/20110712025959/http://www.prensalibre.com/noticias/Cronica-concierto-Facundo-Cabral-Guatemala_0_514148695.html)). *Prensa Libre* (Guatemala). Archivado desde el original ([http://www.prensalibre.com/noticias/Cronica-concierto-Facundo-Cabral-Guatemala\\_0\\_514148695.html](http://www.prensalibre.com/noticias/Cronica-concierto-Facundo-Cabral-Guatemala_0_514148695.html)) el 12 de julio de 2011. Consultado el 5 de marzo de 2015.
77. Prensa Libre (10 de julio de 2011). «Lo que se sabe de Henry Fariña, blanco de ataque donde murió Facundo Cabral» ([https://web.archive.org/web/20131203064247/http://www.prensalibre.com/noticias/justicia/violencia-henry-farina-facundo-cabral\\_0\\_514748623.html](https://web.archive.org/web/20131203064247/http://www.prensalibre.com/noticias/justicia/violencia-henry-farina-facundo-cabral_0_514748623.html)). *Prensa Libre* (Guatemala). Archivado desde el original ([http://prensalibre.com/noticias/justicia/violencia-henry-farina-facundo-cabral\\_0\\_514748623.html](http://prensalibre.com/noticias/justicia/violencia-henry-farina-facundo-cabral_0_514748623.html)) el 3 de diciembre de 2013.
78. Del Cid, M.; Castillo, M. (10 de julio de 2011). «Fariñas es gerente del club nocturno Elite» (<https://web.archive.org/web/20140703174008/http://www.elp.eriadico.com.gt/es/20110710/pais/197955/>). *El Periódico* (Guatemala). Archivado desde el original (<http://www.elperiodico.com.gt/es/20110710/pais/197955/>) el 3 de julio de 2014. Consultado el 5 de marzo de 2015.
79. EFE (9 de julio de 2011). «Unos sicarios asesinan al cantautor argentino Facundo Cabral en Guatemala» (<https://web.archive.org/web/20131109081123/http://www.20minutos.es/noticia/1106166/0/facundo-cabral/asesinado/guatemala/>). *20 Minutos.es*. España. Archivado desde el original (<http://www.20minutos.es/noticia/1106166/0/facundo-cabral/asesinado/guatemala/>) el 9 de noviembre de 2013.
80. Prensa Libre, 10 de julio de 2011.
81. AFP (2012). «Detenido por asesinato de Cabral ayudó al Cartel de Los Charros a formar red» (<https://web.archive.org/web/20131109073727/http://www.rnw.nl/espanol/bulletin/detenido-por-asesinato-de-cabral-ayud%C3%B3-al-cartel-los-charros-a-formar-red-0>). Archivado desde el original (<http://www.rnw.nl/espanol/bulletin/detenido-por-asesinato-de-cabral-ayud%C3%B3-al-cartel-los-charros-a-formar-red-0>) el 9 de noviembre de 2013. «El cartel Los Charros, ligado a la ya fracturada Familia Michoacana, estableció su red centroamericana con apoyo de "El Paldejo", principal sospechoso del asesinato del trovador argentino Facundo Cabral, según investigaciones nicaragüenses.»
82. Censo, 2002, p. 15.
83. INE (2012). «Caracterización de la República de Guatemala (2012)» (<https://web.archive.org/web/20140808055724/http://www.ine.gov.gt/sistema/uploads/2014/02/26/L5pNHMxzxy5FFWmK9NHCrK9x7E5Qqvvy.pdf>). *Instituto Nacional de Estadística* (Guatemala: Gobierno de Guatemala). Archivado desde el original (<http://www.ine.gov.gt/sistema/uploads/2014/02/26/L5pNHMxzxy5FFWmK9NHCrK9x7E5Qqvvy.pdf>) el 8 de agosto de 2014. Consultado el 21 de mayo de 2015.
84. \* SEGEPLAN (s.f.). «Pobreza extrema y pobreza general por municipio» ([https://web.archive.org/web/20150924100316/http://www.segeplan.gov.gt/download/IndicePobrezaGeneral\\_extremaXMunicipio.pdf](https://web.archive.org/web/20150924100316/http://www.segeplan.gov.gt/download/IndicePobrezaGeneral_extremaXMunicipio.pdf)). *SEGEPLAN* (Guatemala: Gobierno de Guatemala). Archivado desde el original ([http://www.segeplan.gov.gt/download/IndicePobrezaGeneral\\_extremaXMunicipio.pdf](http://www.segeplan.gov.gt/download/IndicePobrezaGeneral_extremaXMunicipio.pdf)) el 24 de septiembre de 2015. Consultado el 21 de mayo de 2015.
85. Infocidad (s.f.). «Población por edad en la ciudad de Guatemala» ([https://web.archive.org/web/20150716053824/http://infocidad.muniguatemala.com/Site/05\\_perso nasadultas\\_files/5\\_Personas%20adultas%20y%20de e%20la%20tercera%20edad.pdf](https://web.archive.org/web/20150716053824/http://infocidad.muniguatemala.com/Site/05_perso nasadultas_files/5_Personas%20adultas%20y%20de e%20la%20tercera%20edad.pdf)). *Infocidad*. Archivado desde el original ([http://infocidad.muniguatemala.com/Site/05\\_perso nasadultas\\_files/5\\_Personas%20adultas%20y%20de e%20la%20tercera%20edad.pdf](http://infocidad.muniguatemala.com/Site/05_perso nasadultas_files/5_Personas%20adultas%20y%20de e%20la%20tercera%20edad.pdf)) el 16 de julio de 2015. Consultado el 21 de mayo de 2015.
86. Estadísticas Demográficas por Departamento..
87. González Davison, 2008, pp. 4-15.
88. González Davison, 2008, pp. 113-215.
89. González Davison, 2008, pp. 118-143.
90. Skyscraper City, 2006
91. Funtec. «Mapa en Relieve de Guatemala» (<https://web.archive.org/web/20080209212714/http://www.funtec-c-guatemala.org/page6.html>). *Funtec-Guatemala*. Guatemala. Archivado desde el original (<http://www.funtec-guatemala.org/page6.html>) el 9 de febrero de 2008. Consultado el 25 de julio de 2009.
92. Museo Ixchel (2008). «Museo Ixchel» (<https://web.archive.org/web/20080202120854/http://www.museoixchel.org/>). *Museo Ixchel del traje indígena*. Archivado desde el original (<http://www.museoixchel.org/>) el 2 de febrero de 2008. Consultado el 25 de julio de 2009.
93. Natural Reserve (2005). «Jardín Botánico» ([https://web.archive.org/web/20130524114451/http://www.naturereserve.org/hnp/lacarb/guate/jardin\\_botanico.htm](https://web.archive.org/web/20130524114451/http://www.naturereserve.org/hnp/lacarb/guate/jardin_botanico.htm)). *Natureserve.org*. Archivado desde el original ([http://www.natureserve.org/hnp/lacarb/guate/jardin\\_botanico.htm](http://www.natureserve.org/hnp/lacarb/guate/jardin_botanico.htm)) el 24 de mayo de 2013. Consultado el 25 de julio de 2009.
94. «Museo Nacional de Arqueología y Etnología de Guatemala» (<http://www.deguate.com/infocentros/entretinimiento/arteycultura/arteycultura/museo-arque.htm>). *DeGuate.com*. Consultado el 25 de julio de 2009.
95. «Zoológico La Aurora» (<https://web.archive.org/web/20090719002555/http://aurorazoo.org.gt/pages/intro.php>). *Aurorazoo.org.gt*. Archivado desde el original (<http://aurorazoo.org.gt/pages/intro.php>) el 19 de julio de 2009. Consultado el 25 de julio de 2009.
96. Boston Marathon, s.f..
97. «Página oficial del Estadio» (<https://web.archive.org/web/20141218161709/http://estadiocementosprogreso.com.gt/>). *Estadio Cementos Progreso*. Archivado desde el original (<http://www.estadiocementosprogreso.com.gt/>) el 18 de diciembre de 2014. Consultado el 25 de septiembre de 2014.
98. «Mapa Mundi de las ciudades hermanadas» (<https://archive.is/20120526204453/http://www.munimadrid.es/portal/site/munimadrid/menuitem.dbd5147a4ba1b0aa7d245f019c08a0c/?vgnextoid=4e84399a03003110VgnVCM2000000c205a0aRCRD&vgnxtchannel=4e98823d3a37a010VgnVCM100000d90ca8c0RCRD&vgnxtfmm=especial1&idContenido=1da69a4192b5b010VgnVCM100000d90ca8c0RCRD>). *Ayuntamiento de Madrid*. Archivado desde el original (<http://www.munimadrid.es/portal/site/munimadrid/menuitem.dbd5147a4ba1b0aa7d245f019c08a0c/?vgnextoid=4e84399a03003110VgnVCM2000000c205a0aRCRD&vgnxtchannel=4e98823d3a37a010VgnVCM100000d90ca8c0RCRD&vgnxtfmm=especial1&idContenido=1da69a4192b5b010VgnVCM100000d90ca8c0RCRD>) el 26 de mayo de 2012. Consultado el 25 de julio de 2009.
99. <https://coordinacionpolitica.sre.gov.mx/index.php/entidad-nuevo-leon>
100. «Taipei - International Sister Cities» (<https://web.archive.org/web/20121102035422/http://web.tcc.gov.tw/en/g/sister-cities.htm>). *Taipei City Council*. Archivado desde el original ([http://web.tcc.gov.tw/eng/sister\\_cities.htm](http://web.tcc.gov.tw/eng/sister_cities.htm)) el 2 de noviembre de 2012. Consultado el 23 de agosto de 2013.

## Bibliografía

- Aragón, Magda (2013). «Cuando el día se volvió noche; La erupción del volcán Santa María de 1902» (<https://web.archive.org/web/20141108040852/http://sitios.usac.edu.gt/revistahistoria/index.php?id=60>). *Revista Estudios Digital* (Guatemala: Escuela de Historia, Universidad de San Carlos) (1). Archivado desde el original (<http://sitios.usac.edu.gt/revistahistoria/index.php?id=60>) el 8 de noviembre de 2014. Consultado el 7 de noviembre de 2014.
- Arévalo Martínez, Rafael (1945). *¡Ecce Pericles!* (<http://www.scribd.com/doc/190285559/Arévalo-Martínez-Ecce-Pericles#scribd>). Guatemala: Tipografía Nacional.
- Bascome Jones, J.; Scoullar, William T.; Soto Hall, Máximo (1915). *El Libro azul de Guatemala* ([http://books.google.com/books/about/El\\_Libro\\_azul\\_de\\_Guatemala\\_1915.html?hl=es&id=rPIRAQAAIAAA](http://books.google.com/books/about/El_Libro_azul_de_Guatemala_1915.html?hl=es&id=rPIRAQAAIAAA)). Searcy & Pfaff. «relato é historia sobre la vida de las personas más prominentes; historia condensada de la república; artículos especiales sobre el comercio, agricultura y riqueza mineral, basado sobre las estadísticas oficiales».
- Belaubre, Christophe (2001). «Francos y Monroy, Cayetano: Aspectos de la vida del arzobispo de Guatemala que vino para retomar el control de un clero guatemalteco en estado de rebelión casi abierto» ([https://web.archive.org/web/20080425133904/http://afehc-historia-centroamericana.org/index.php?action=fi\\_aff&id=636](https://web.archive.org/web/20080425133904/http://afehc-historia-centroamericana.org/index.php?action=fi_aff&id=636)). Archivado desde el original ([http://afehc-historia-centroamericana.org/index.php?action=fi\\_aff&id=636](http://afehc-historia-centroamericana.org/index.php?action=fi_aff&id=636)) el 25 de abril de 2018. Consultado el 22 de mayo de 2015.
- Buchenau, Jürgen (1996). *In the Shadow of the Giant, the Making of Mexico's Central America Policy (1876-1930)* ([https://books.google.com/books/about/In\\_the\\_Shadow\\_of\\_the\\_Giant.html?id=ly\\_N4C8JGdIC](https://books.google.com/books/about/In_the_Shadow_of_the_Giant.html?id=ly_N4C8JGdIC)) (en inglés) (Vintage Intl. edición). Alabama, Estados Unidos: Univ of Alabama. ISBN 0-8173-0829-6.
- Boston Marathon (s.f.). «Boston Marathon past champions» (<https://web.archive.org/web/20020329021522/http://www.bostonmarathon.org/BostonMarathon/PastChampions.asp>) el 29 de marzo de 2002. Consultado el 28 de abril de 2012.
- Castellanos Montúfar, Sagrario (2006). «Manuel Colom Argueta» (<https://web.archive.org/web/20141006090429/http://biblioteca.oj.gob.gt/digitales/42567.pdf>). *Colección Rescate de la Memoria Histórica de la Persona* (Procuraduría de los Derechos Humanos de Guatemala). Archivado desde el original (<http://biblioteca.oj.gob.gt/digitales/42567.pdf>) el 6 de octubre de 2014.
- CEUR (1990). «Invasiones de tierras (1986-1990) Un desborde popular en tiempos de democracia» ([https://web.archive.org/web/20141018024106/http://ceur.usac.edu.gt/pdf/Boletín/Boletín\\_CEUR\\_09.pdf](https://web.archive.org/web/20141018024106/http://ceur.usac.edu.gt/pdf/Boletín/Boletín_CEUR_09.pdf)). *Boletín del CEUR* (Guatemala: Centro de estudios urbanos y regionales-USAC) (9). Archivado desde el original ([http://ceur.usac.edu.gt/pdf/Boletín/Boletín\\_CEUR\\_09.pdf](http://ceur.usac.edu.gt/pdf/Boletín/Boletín_CEUR_09.pdf)) el 18 de octubre de 2014. Consultado el 27 de septiembre de 2014.
- Comisión para el Esclarecimiento Histórico: Vol. IV (1999). «Atentados contra sedes municipales» (<https://web.archive.org/web/20130506082212/http://shr.aas.org/guatemala/ceh/mds/spanish/cap2/vol4/muni.html>) (edición en línea). *Guatemala: memoria del silencio* (Programa de Ciencia y Derechos Humanos, Asociación Americana del Avance de la Ciencia). Archivado desde el original (<http://shr.aas.org/guatemala/ceh/mds/spanish/cap2/vol4/muni.html>) el 6 de mayo de 2013. Consultado el 20 de septiembre de 2014.
- Comité de Vecinos de La Verbena (2010). «Colonia La Verbena» (<https://www.facebook.com/colonialaverbena>). Facebook. Guatemala. Consultado el 19 de agosto de 2014.
- Conkling, Alfred R. (1884). *Appleton's guide to Mexico, including a chapter on Guatemala, and a complete English-Spanish vocabulary* ([https://en.wikisource.org/wiki/Page:Appleton%27s\\_Guide\\_to\\_Mexico.djvu/9](https://en.wikisource.org/wiki/Page:Appleton%27s_Guide_to_Mexico.djvu/9)) (en inglés). Nueva York: D. Appleton and Company.
- Dary Fuentes, Claudia (1994). «Una ciudad que empezaba a crecer». *Revista Crónica, suplemento Revolución* (Guatemala: Editorial Anahé).
- Departamento de Investigación y servicios meteorológicos (2012). «Isotermas de temperatura máxima absoluta anual» ([https://web.archive.org/web/20120517095244/http://www.insivumeh.gob.gt/hidrologia/ATLAS\\_HIDROMETEOROLOGICO/Atlas\\_Climatologico/t-mn-abs.jpg](https://web.archive.org/web/20120517095244/http://www.insivumeh.gob.gt/hidrologia/ATLAS_HIDROMETEOROLOGICO/Atlas_Climatologico/t-mn-abs.jpg)). *Instituto Nacional de Sismología, Vulcanología, Meteorología e Hidrología*. Guatemala. Archivado desde el original ([http://www.insivumeh.gob.gt/hidrologia/ATLAS\\_HIDROMETEOROLOGICO/Atlas\\_Climatologico/t-mn-abs.jpg](http://www.insivumeh.gob.gt/hidrologia/ATLAS_HIDROMETEOROLOGICO/Atlas_Climatologico/t-mn-abs.jpg)) el 17 de mayo de 2012. Consultado el 23 de octubre de 2015.
- . «Isotermas de temperatura máxima absoluta anual» ([https://web.archive.org/web/20120524204623/http://www.insivumeh.gob.gt/hidrologia/ATLAS\\_HIDROMETEOROLOGICO/Atlas\\_Climatologico/t-mx-abs.jpg](https://web.archive.org/web/20120524204623/http://www.insivumeh.gob.gt/hidrologia/ATLAS_HIDROMETEOROLOGICO/Atlas_Climatologico/t-mx-abs.jpg)). *Instituto Nacional de Sismología, Vulcanología, Meteorología e Hidrología*. Guatemala. Archivado desde el original ([http://www.insivumeh.gob.gt/hidrologia/ATLAS\\_HIDROMETEOROLOGICO/Atlas\\_Climatologico/t-mx-abs.jpg](http://www.insivumeh.gob.gt/hidrologia/ATLAS_HIDROMETEOROLOGICO/Atlas_Climatologico/t-mx-abs.jpg)) el 24 de mayo de 2012. Consultado el 23 de octubre de 2015.
- . «Isotermas de temperatura máxima promedio anual» ([https://web.archive.org/web/20120515143756/http://www.insivumeh.gob.gt/hidrologia/ATLAS\\_HIDROMETEOROLOGICO/Atlas\\_Climatologico/t-mx-prom.jpg](https://web.archive.org/web/20120515143756/http://www.insivumeh.gob.gt/hidrologia/ATLAS_HIDROMETEOROLOGICO/Atlas_Climatologico/t-mx-prom.jpg)). *Instituto Nacional de Sismología, Vulcanología, Meteorología e Hidrología*. Guatemala. Archivado desde el original ([http://www.insivumeh.gob.gt/hidrologia/ATLAS\\_HIDROMETEOROLOGICO/Atlas\\_Climatologico/t-mx-prom.jpg](http://www.insivumeh.gob.gt/hidrologia/ATLAS_HIDROMETEOROLOGICO/Atlas_Climatologico/t-mx-prom.jpg)) el 15 de mayo de 2012. Consultado el 23 de octubre de 2015.

- «Isotermas de temperatura mínima promedio anual» ([https://web.archive.org/web/20120529150210/http://www.insivumeh.gob.gt/hidrologia/ATLAS\\_HIDROMETEOROLOGICO/Atlas\\_Climatologico/t-mn-prom.jpg](https://web.archive.org/web/20120529150210/http://www.insivumeh.gob.gt/hidrologia/ATLAS_HIDROMETEOROLOGICO/Atlas_Climatologico/t-mn-prom.jpg)). *Instituto Nacional de Sismología, Vulcanología, Meteorología e Hidrología*. Guatemala. Archivado desde el original ([http://www.insivumeh.gob.gt/hidrologia/ATLAS\\_HIDROMETEOROLOGICO/Atlas\\_Climatologico/t-mn-prom.jpg](http://www.insivumeh.gob.gt/hidrologia/ATLAS_HIDROMETEOROLOGICO/Atlas_Climatologico/t-mn-prom.jpg)) el 29 de mayo de 2012. Consultado el 23 de octubre de 2015.
- «Sumatoria de días con lluvia promedio anual» ([https://web.archive.org/web/20120515150925/http://www.insivumeh.gob.gt/hidrologia/ATLAS\\_HIDROMETEOROLOGICO/Atlas\\_Climatologico/d-lluvia.jpg](https://web.archive.org/web/20120515150925/http://www.insivumeh.gob.gt/hidrologia/ATLAS_HIDROMETEOROLOGICO/Atlas_Climatologico/d-lluvia.jpg)). *Instituto Nacional de Sismología, Vulcanología, Meteorología e Hidrología*. Guatemala. Archivado desde el original ([http://www.insivumeh.gob.gt/hidrologia/ATLAS\\_HIDROMETEOROLOGICO/Atlas\\_Climatologico/d-lluvia.jpg](http://www.insivumeh.gob.gt/hidrologia/ATLAS_HIDROMETEOROLOGICO/Atlas_Climatologico/d-lluvia.jpg)) el 15 de mayo de 2012. Consultado el 23 de octubre de 2015.
- De Guate (s.f.). «Infraestructura de Guatemala: Historia del Puente Belice» (<http://www.deguate.com/artman/publish/infraestructura-guatemala/historia-del-puente-belice.shtm>). *De Guate*. Consultado el 27 de septiembre de 2014.
- De León Maldonado, Oralía Elubia (1994). *El transporte urbano en la Nueva Guatemala de la Asunción, 1820-1932* ([http://biblioteca.usac.edu.gt/tesis/14/14\\_0198.pdf](http://biblioteca.usac.edu.gt/tesis/14/14_0198.pdf)). Tesis. Guatemala: Escuela de Historia, Universidad de San Carlos de Guatemala.
- Diario de Centro América (enero-junio de 1918). «Efectos del desastre en Guatemala». *Diario de Centro América* (Guatemala: Tipografía La Unión).
- Diario La Hora (2013). «Una crónica impactante en el aniversario de la quema de la Embajada de España tras 33 años de impunidad» (<https://web.archive.org/web/20131207080514/http://www.lahora.com.gt/index.php/nacional/guatemala/reportajes-y-entrevistas/172731-una-cronica-impactante-en-el-aniversario-de-la-quema-de-la-embajada-de-espana-tras-33-anos-de-impunidad->). *Diario La Hora*. Archivado desde el original (<http://www.lahora.com.gt/index.php/nacional/guatemala/reportajes-y-entrevistas/172731-una-cronica-impactante-en-el-aniversario-de-la-quema-de-la-embajada-de-espana-tras-33-anos-de-impunidad->) el 7 de diciembre de 2013. Consultado el 8 de octubre de 2013.
- Dirección General de Aeronáutica Civil (s.f.). «Aeropuerto Internacional La Aurora» ([https://web.archive.org/web/20110607010200/http://www.dgac.gob.gt/index.php?option=com\\_content&view=article&id=83&Itemid=191](https://web.archive.org/web/20110607010200/http://www.dgac.gob.gt/index.php?option=com_content&view=article&id=83&Itemid=191)). *Gobierno de Guatemala*. Guatemala. Archivado desde el original ([http://www.dgac.gob.gt/index.php?option=com\\_content&view=article&id=83&Itemid=191](http://www.dgac.gob.gt/index.php?option=com_content&view=article&id=83&Itemid=191)) el 7 de junio de 2011.
- El Periódico (2012). «Quema de embajada española» (<https://web.archive.org/web/20131030030737/http://www.elperiodico.com.gt/es/20120131/opinion/207260>). *El Periódico*. Archivado desde el original (<http://www.elperiodico.com.gt/es/20120131/opinion/207260>) el 30 de octubre de 2013. Consultado el 8 de octubre de 2013.
- Escuela para todos (1977). «Terremoto en Guatemala» (<https://web.archive.org/web/20141105172023/http://www.almanaquept.org/index.php/libros/finish/13-1977/2261-terremoto-en-guatemala>). *Página del Almanaque Escuela para Todos*. Archivado desde el original (<http://www.almanaquept.org/index.php/libros/finish/13-1977/2261-terremoto-en-guatemala>) el 5 de noviembre de 2014. Consultado el 5 de noviembre de 2014.
- Figuerola, Luis (2011). «Bombazo en el Palacio Nacional» ([https://web.archive.org/web/20140626140750/http://luisfi61.com/2011/11/29/bombazo\\_palacio\\_nacional/](https://web.archive.org/web/20140626140750/http://luisfi61.com/2011/11/29/bombazo_palacio_nacional/)). *Blog de Luis Figuerola*. Archivado desde el original ([http://luisfi61.com/2011/11/29/bombazo\\_palacio\\_nacional/](http://luisfi61.com/2011/11/29/bombazo_palacio_nacional/)) el 26 de junio de 2014. Consultado el 25 de octubre de 2014.
- Foro Red Boa (2012). «Historia del Diario de Centro América» (<https://web.archive.org/web/20140720222558/http://fororedboa.com/wp-content/uploads/2012/11/Historia-del-Diario-de-Centro-America.pdf>). *Foro red boa*. p. 2. Archivado desde el original (<http://fororedboa.com/wp-content/uploads/2012/11/Historia-del-Diario-de-Centro-America.pdf>) el 20 de julio de 2014. Consultado el 12 de septiembre de 2014.
- Galicia, Néstor (1 de marzo de 2016). «Viaducto de la 24 calle dota de modernidad a la ciudad» (<https://web.archive.org/web/20160302093101/http://www.prensalibre.com/hemeroteca/viaducto-de-la-24-calle-dota-de-modernidad-a-la-ciudad>). *Prensa Libre* (Guatemala). Archivado desde el original (<http://www.prensalibre.com/hemeroteca/viaducto-de-la-24-calle-dota-de-modernidad-a-la-ciudad>) el 2 de marzo de 2016.
- Gamboa, Federico (1910). Gómez de la Puente, Eusebio, ed. *Mi diario, primera serie* (<http://scans.library.utoronto.ca/pdf/2/28/midiario02gambuoft/midiario02gambuoft.pdf>). México: La Europea.
- Gellert, Gisela (1990). *Ciudad de Guatemala: dos estudios sobre su evolución urbana (1524-1950)* (<https://web.archive.org/web/20170203192808/http://revistas.ucr.ac.cr/index.php/anoario/article/view/2744/2687>). «Desarrollo de la estructura espacial de la ciudad de Guatemala: desde su fundación hasta la revolución de 1944». *Anuario de Estudios Centroamericanos* (Costa Rica: Universidad de Costa Rica) **16** (1). Archivado desde el original (<http://revistas.ucr.ac.cr/index.php/anoario/article/view/2744/2687>) el 3 de febrero de 2017.
- Gómez Carrillo, Agustín (1886). *Estudio histórico de la América Central* (<https://archive.org/details/estudiohistorico00agus>) (3.<sup>a</sup> edición). Madrid, España: Imprenta de Hernando.
- González Davison, Fernando (2008). *La montaña infinita; Carrera, caudillo de Guatemala*. Guatemala: Artemis y Edinter. ISBN 84-89452-81-4.
- Guateantao (17 de octubre de 2011). «Parques y plazas antiguas de Guatemala» (<https://web.archive.org/web/20150127212910/http://guatepalabras.blogspot.com/2011/10/parques-y-plazas-antiguas-de-guatemala.html>). *Guatepalabras Blogspot*. Guatemala. Archivado desde el original (<http://guatepalabras.blogspot.com/2011/10/parques-y-plazas-antiguas-de-guatemala.html>) el 27 de enero de 2015.
- INE (2013). «Caracterización Departamental, Guatemala 2012» (<https://web.archive.org/web/20140625231224/http://ine.gob.gt/sistema/uploads/2014/02/26/5eTCCFIHernaNveUmm3iabXHaKgtwOC.pdf>). *Instituto Nacional de Estadística* (Guatemala: Gobierno de Guatemala). Archivado desde el original (<http://ine.gob.gt/sistema/uploads/2014/02/26/5eTCCFIHernaNveUmm3iabXHaKgtwOC.pdf>) el 25 de junio de 2014.
- Juárez, J. (2002). «El acueducto de Pinula» (<https://web.archive.org/web/20090613040708/http://edutecsa.org/guatemala/ele%20acueducto%20de%20pinula.htm>). *Edutecsa*. Archivado desde el original (<http://edutecsa.org/guatemala/ele%20acueducto%20de%20pinula.htm>) el 15 de julio de 2015. Consultado el 15 de julio de 2015.
- Juárez y Aragón, J. Fernando (1971). *Muy noble y muy leal ciudad de Santiago de los Caballeros de Goathemala (La Antigua) 1543-1773 (pequeño bosquejo histórico, que para escribir de ella no alcanzarán los siglos)* (<http://searchworks.stanford.edu/view/125649>). Guatemala: Tipografía Nacional.
- La Ilustración Guatemalteca (15 de abril de 1897). «Nuestros grabados» (<https://archive.org/stream/ilustracionguate00guat#page/430/mode/1up>). *La Ilustración Guatemalteca* (Guatemala: Siguere, Guirola y Cía) **I** (18).
- La otra memoria histórica (2011). «Guatemala, viudas y huérfanos que dejó el comunismo» (<https://web.archive.org/web/20131207183644/http://laotramemoriahistorica.lacoctelera.net/post/2011/12/05/guatemala-viudas-y-huerfanos-dejo-comunismo>). *La otra memoria histórica*. Guatemala. Archivado desde el original (<http://laotramemoriahistorica.lacoctelera.net/post/2011/12/05/guatemala-viudas-y-huerfanos-dejo-comunismo>) el 7 de diciembre de 2013. Consultado el 10 de octubre de 2013.
- Maudslay, Alfred Percival; Maudslay, Anne Cary (1899). *A glimpse at Guatemala, and some notes on the ancient monuments of Central America* ([https://commons.wikimedia.org/wiki/File:A\\_Glimpse\\_at\\_Guatemala.pdf](https://commons.wikimedia.org/wiki/File:A_Glimpse_at_Guatemala.pdf)) (en inglés). Londres: John Murray.
- Meza, César (1944). *Guatemala y el seguro social obligatorio (Estudio Médico-social)*. Tesis. Guatemala: Facultad de Ciencias Médicas de la Universidad de San Carlos de Guatemala. p. 115.
- Móbil, José A. (1975). *Historia del arte guatemalteco* (<https://books.google.com/books?hl=es&id=KRBDAAAAMAAJ&focus=searchwithinvolume&q=1776>). Guatemala: Serviprensa Centroamericana. p. 416.
- Morán Mérida, Amanda (1994). «Movimientos de pobladores en la ciudad de Guatemala (1944-1954)» ([https://web.archive.org/web/20141018024251/http://ceur.usac.edu.gt/pdf/Boletin/Boletin\\_CEUR\\_23.pdf](https://web.archive.org/web/20141018024251/http://ceur.usac.edu.gt/pdf/Boletin/Boletin_CEUR_23.pdf)). *Boletín del CEUR-USAC* (Guatemala: Centro de estudios urbanos y regionales-USAC) (23). Archivado desde el original ([http://ceur.usac.edu.gt/pdf/Boletin/Boletin\\_CEUR\\_23.pdf](http://ceur.usac.edu.gt/pdf/Boletin/Boletin_CEUR_23.pdf)) el 18 de octubre de 2014. Consultado el 27 de septiembre de 2014.
- Mundo Chapín (2013). «La Aurora y el Hipódromo del Sur» (<https://web.archive.org/web/20140330020534/http://mundochapin.com/2013/03/la-aurora-hipodromo-del-sur/14833/>). *Mundo Chapín*. Guatemala. Archivado desde el original (<http://mundochapin.com/2013/03/la-aurora-hipodromo-del-sur/14833/>) el 30 de marzo de 2014. Consultado el 23 de septiembre de 2014.
- Municipalidad de Guatemala (2007). «Conmemoración de los doscientos treinta años de fundación de la ciudad de Guatemala» (<https://web.archive.org/web/20130320225907/http://mu.muniguate.com/index.php/component/content/article/130>). *Boletín de la Municipalidad de Guatemala*. Archivado desde el original (<http://mu.muniguate.com/index.php/component/content/article/130>) el 20 de marzo de 2013. Consultado el 18 de agosto de 2009.
- (2008). «Paso a desnivel de Tecún Umán» (<https://web.archive.org/web/20110224150222/http://cultura.muniguate.com/index.php/component/content/article/43-fincaaurora/174-pasoadesnivel>). *Segmento cultural de la Municipalidad de Guatemala*. Archivado desde el original (<http://cultura.muniguate.com/index.php/component/content/article/43-fincaaurora/174-pasoadesnivel>) el 24 de febrero de 2011. Consultado el 27 de septiembre de 2014.
- (2014). «Mi barrio querido, Ciudad de Guatemala» (<https://web.archive.org/web/20080828004553/http://cultura.muniguate.com/>). Guatemala. Archivado desde el original (<http://cultura.muniguate.com/>) el 28 de agosto de 2008. Consultado el 15 de julio de 2015.
- Olcese, Orlando; Moreno, Ramón; Ibarra, Francisco (1977). «The Guatemala Earthquake Disaster of 1976: A Review of its Effects and of the contribution of the United Nations family» (<https://web.archive.org/web/20120220045229/http://desastres.unanleon.edu.ni/pdf2/2005/septiembre-octubre/parte1/pdf/eng/doc4146/doc4146-1.pdf>) (pdf) (en inglés). PNUD, Guatemala. Archivado desde el original (<http://desastres.unanleon.edu.ni/pdf2/2005/septiembre-octubre/parte1/pdf/eng/doc4146/doc4146-1.pdf>) el 20 de febrero de 2012.
- Palma, Claudia (26 de abril de 2015). «Elena III, la marquesa triste» (<https://web.archive.org/web/20150427052925/http://www.prensalibre.com/RevistaD/Contenido/RD-260415-ELENA-BARRIOS>). *Prensa Libre* (Guatemala). Archivado desde el original (<http://www.prensalibre.com/RevistaD/Contenido/RD-260415-ELENA-BARRIOS>) el 27 de abril de 2015. Consultado el 26 de abril de 2015.
- Peláez Almengor, Oscar Guillermo (1994). «La Nueva Guatemala de la Asunción y los terremotos de 1917-18» ([https://books.google.com/books/about/La\\_Nueva\\_Guatemala\\_a\\_de\\_la\\_Asunici%C3%B3n\\_y\\_los.html?id=VIRtAAAAMAAJ](https://books.google.com/books/about/La_Nueva_Guatemala_a_de_la_Asunici%C3%B3n_y_los.html?id=VIRtAAAAMAAJ)). *Ciudad de Guatemala* (Guatemala: Centro de estudios urbanos y regionales-USAC): 73.
- Population Data (2012). «Población de áreas metropolitanas» (<https://web.archive.org/web/20131226175507/http://www.populationdata.net/index2.php?option=pays&pid=79&nom=guatemala>). *Population data* (en inglés). Archivado desde el original (<http://www.populationdata.net/index2.php?option=pays&pid=79&nom=guatemala>) el 26 de diciembre de 2013. Consultado el 12 de diciembre de 2012.
- Prensa Libre (6 de septiembre de 1980). «Avalancha terrorista en contra de la manifestación de mañana; poder público y transporte extraurbano blancos de ataque». *Prensa Libre* (Guatemala).



- Programa de las Naciones Unidas para el Desarrollo (2011). «Cifras para el desarrollo humano GUATEMALA» (<https://web.archive.org/web/20160408184803/http://desarrollohumano.org.gt/sites/default/files/01%20Fasciculo%20Guatemala.pdf>). *desarrollohumano.org.gt*. ISBN 978-9929-8097-5-8. Archivado desde el original (<http://desarrollohumano.org.gt/sites/default/files/01%20Fasciculo%20Guatemala.pdf>) el 8 de abril de 2016. Consultado el 30 de marzo de 2016.
- SEGEPLAN (2012). «Municipios del departamento de Guatemala» ([https://web.archive.org/web/20150707073241/http://www.segeplan.gob.gt/2.0/index.php?option=com\\_k2&view=itemlist&task=category&id=8:guatemala&Itemid=333](https://web.archive.org/web/20150707073241/http://www.segeplan.gob.gt/2.0/index.php?option=com_k2&view=itemlist&task=category&id=8:guatemala&Itemid=333)). *SEGEPLAN*. Guatemala. Archivado desde el original ([http://www.segeplan.gob.gt/2.0/index.php?option=com\\_k2&view=itemlist&task=category&id=8:guatemala&Itemid=333](http://www.segeplan.gob.gt/2.0/index.php?option=com_k2&view=itemlist&task=category&id=8:guatemala&Itemid=333)) el 7 de julio de 2015. Consultado el 22 de julio de 2015.
- Skyscraper City (2006). «Arquitectura de la ciudad de Guatemala» (<https://web.archive.org/web/20141026073016/http://www.skyscrapercity.com/showthread.php?t=412797>). *Skyscraper city*. Archivado desde el original (<http://www.skyscrapercity.com/showthread.php?t=412797>) el 26 de octubre de 2014. Consultado el 26 de octubre de 2014.
- Zilbermann, Cristina, de Luján (10 de agosto de 2010). «La Nueva Guatemala de la Asunción» (<https://web.archive.org/web/20111015114644/http://www.elperiodico.com.gt/es/20100810/opinion/168805/>). *elPeriodico*. Guatemala. Archivado desde el original (<http://www.elperiodico.com.gt/es/20100810/opinion/168805/>) el 15 de octubre de 2011. Consultado el 9 de octubre de 2011.

## Enlaces externos

- Wikimedia Commons alberga una galería multimedia sobre **Ciudad de Guatemala**.
- Wikiviajes alberga guías de viajes de o sobre **Ciudad de Guatemala**.
- «Región metropolitana: Historia del Municipio de Guatemala» (<https://web.archive.org/web/20140523105358/http://www.chimaltenango.org/departamentos/region-metropolitana/guatemala/municipio-de-guatemala>). *Chimaltenango en línea*. Archivado desde el original (<http://www.chimaltenango.org/departamentos/region-metropolitana/guatemala/municipio-de-guatemala>) el 23 de mayo de 2014. Consultado el 18 de septiembre de 2013.
- «13 de mayo de 1964: fallece el ingeniero Raúl Aguilar Batres» (<http://hoyenlahistoriadeguatemala.org/hoyhistoriagt/13-de-mayo-de-1964-fallece-el-ingeniero-ra%C3%BAI-a-guilar-batres>). *Hoy en la Historia de Guatemala*. Guatemala. 14 de mayo de 2016. Consultado el 14 de mayo de 2016.

## Multimedia

- «Video histórico de la ciudad de Guatemala» (<https://m.youtube.com/#/watch?v=eKwoyBiDJc0>). *YouTube*. Consultado el 17 de julio de 2014.
- «La Nueva Guatemala de la Asunción» (<https://www.youtube.com/watch?v=L-YNvkPmbEw>). *YouTube*. Consultado el 17 de julio de 2014.
- «Fotos de la ciudad de Guatemala» (<http://www.flickr.com/photos/fernandoreyes/sets/72157604247129710/>). *flickr*. Consultado el 18 de septiembre de 2013.
- Documentales fílmicos que muestran la ciudad de Guatemala (1934-1958):
  - 1934 (<https://m.youtube.com/watch?v=ZGaqzNnQoQ>)
  - 1947 (<https://m.youtube.com/watch?v=TqaE1rB7YYQ>)
  - 1958 (<https://m.youtube.com/watch?v=Oq3Fj2kdNdl>)
  - Terremoto de Guatemala de 1976 (<https://www.youtube.com/watch?v=B3ILYtBi9f4>)
- Procesiones de Semana Santa en Ciudad de Guatemala:
  - Jesús Nazareno «Cristo Rey»: Procesión de 2014 (<https://www.youtube.com/watch?v=8O0ql9iu7So>)
  - Jesús Nazareno de la Merced: Procesión de 1991 (<https://www.youtube.com/watch?v=LAY8Pw6TZ8g>)
  - Señor Sepultado de La Recolectión: Procesión de 2014 (<https://www.youtube.com/watch?v=gR4Rs86uEel>)
  - Señor Sepultado de El Calvario: Acto de crucifixión de 2011 ([https://www.youtube.com/watch?v=Jc\\_DYGvJQho](https://www.youtube.com/watch?v=Jc_DYGvJQho))
  - Cristo del Amor: Procesión de 2014 (<https://www.youtube.com/watch?v=F61XFeIYUMs>)

Obtenido de «[https://es.wikipedia.org/w/index.php?title=Ciudad\\_de\\_Guatemala&oldid=118870888](https://es.wikipedia.org/w/index.php?title=Ciudad_de_Guatemala&oldid=118870888)»

Esta página se editó por última vez el 3 sep 2019 a las 07:16.

El texto está disponible bajo la Licencia Creative Commons Atribución Compartir Igual 3.0; pueden aplicarse cláusulas adicionales. Al usar este sitio, usted acepta nuestros términos de uso y nuestra política de privacidad.

Wikipedia® es una marca registrada de la Fundación Wikimedia, Inc., una organización sin ánimo de lucro.